



ข้อมูลสารสนเทศ จังหวัดกาญจนบุรี

ประจำปี 2566

สนับสนุนโดย

นางเนตรทิพย์ เจริญวัย
ผู้อำนวยการสำนักงานพระพุทธศาสนาจังหวัดกาญจนบุรี

รวบรวมโดย

สำนักงานพระพุทธศาสนาจังหวัดกาญจนบุรี

Ins. 0 3456 4282

เมือง ๑

ท่าม่วง

ท่ามะกา

ไทรโยค

ทองผาภูมิ

บ่อพลอย

พนมทวน

เลาขวัญ

ศรีสวัสดิ์

สังขละบุรี

ด่าน ๑

หนองปรือ

ห้วยกระเจา





ข้อมูลสารสนเทศ
อำเภอเมืองกาญจนบุรี จังหวัดกาญจนบุรี

รวบรวมข้อมูลโดย

นางสาววันใหม่ รสจันทร์
นักวิชาการศาสนาปฏิบัติการ

สำนักงานพระพุทธศาสนาจังหวัดกาญจนบุรี
โทรศัพท์ 0 3456 4280 , 0 3456 4287
โทรสาร 0 3456 4282

เมือง ๑

ท่าม่วง

ท่ามะกา

ไทรโยค

ทองผาภูมิ

บ่อพลอย

พนมทวน

เลาขวัญ

ศรีสวัสดิ์

สังขละบุรี

ด่าน ๑

หนองปรือ

ห้วยกระเจา



อำเภอเมืองกาญจนบุรี

ข้อมูล ณ สิงหาคม 2566

MUEANG KANCHANABURI

เมือง ๑

ท่าม่วง

ท่ามะกา

ไทรโยค

ทองพูนพิ

บ่อพลอย

พนมทวน

เลาขวัญ

ศรีสวัสดิ์

สังขละบุรี

ด่าน ๑

หนองปรือ

ห้วยกระเจา



ข้อมูลทั่วไป

ประวัติความเป็นมา

อำเภอเมืองกาญจนบุรี เป็นอำเภอที่มีความสำคัญทางประวัติศาสตร์ และโบราณคดีได้รับการยกฐานะเป็นอำเภอเมื่อปี พ.ศ.2460 ที่ว่าการอำเภอเมืองกาญจนบุรีหลังเดิมตั้งอยู่ถนนหลักเมือง ตำบลบ้านเหนือ ต่อมาเมื่อวันที่ 1 ตุลาคม 2497 ได้ย้ายมาตั้งอยู่ ถนนแสงชูโต ตำบลปากแพรก จนถึงปัจจุบัน

คำขวัญอำเภอเมืองกาญจนบุรี

“สุสานสัมพันธมิตร พิพิธภัณฑ์บ้านเก่า เรื่องเล่าสงครามเก้าทัพ งามสรรพสวนศรีนครินทร์ แดนถิ่นประวัติศาสตร์ ชมธรรมชาติแม่น้ำแคว”



นายอำเภอเมืองกาญจนบุรี

นายธนภัฏฐ์ ศรีสันต์

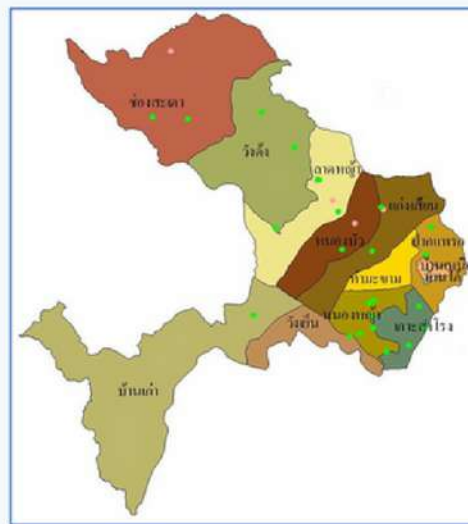
โทรศัพท์ : 08 1867 0098

ติดต่อสอบถามเพิ่มเติม

ที่ว่าการอำเภอเมืองกาญจนบุรี ถนนแสงชูโต ตำบลปากแพรก อำเภอเมืองกาญจนบุรี จังหวัดกาญจนบุรี 71000

โทรศัพท์ : 0 3451 1040

FAX. : 0 3451 1040



สภาพภูมิประเทศและอาณาเขต

สภาพภูมิประเทศเป็นที่ราบติดกับเขตชายแดนด้านตะวันตก ซึ่งเป็นป่าค่อนข้างทึบตามแนวเขาตะนาวศรี พื้นที่ส่วนใหญ่เหมาะแก่การทำเกษตร และยังเป็นศูนย์กลางทางเศรษฐกิจของจังหวัด มีพื้นที่ประมาณ 1,236 ตารางกิโลเมตร และมีอาณาเขตติดต่อกับพื้นที่ข้างเคียง ดังนี้

- ทิศเหนือ ติดต่อกับ อำเภอไทรโยค อำเภอศรีสวัสดิ์ และอำเภอบ่อพลอย
- ทิศใต้ ติดต่อกับ อำเภอด่านมะขามเตี้ย
- ทิศตะวันออก ติดต่อกับ อำเภอท่าม่วง
- ทิศตะวันตก ติดต่อกับ เขตตะนาวศรี (ประเทศพม่า)

ข้อมูลด้านการปกครอง


แบ่งเขตการปกครองออกเป็น 13 ตำบล 101 หมู่บ้าน และการบริหารราชการส่วนท้องถิ่น แบ่งออกเป็น เทศบาลเมือง จำนวน 2 แห่ง เทศบาลตำบล จำนวน 4 แห่ง และองค์การบริหารส่วนตำบล จำนวน 9 แห่ง มีประชากรประมาณ 171,790 คน

ที่เกี่ยวข้อง อำเภอเมืองกาญจนบุรี



สะพานข้ามแม่น้ำแคว

เป็นสถานที่ทางประวัติศาสตร์ที่สำคัญ ตั้งอยู่ที่ตำบลท่ามะขาม เป็นสะพานที่สำคัญที่สุดของเส้นทางรถไฟสายมรณะ สร้างขึ้นสมัย สงครามโลกครั้งที่ 2 โดยกองทัพญี่ปุ่นได้เกณฑ์เชลยศึกฝ่าย สัมพันธมิตร ได้แก่ ทหารอังกฤษ อเมริกัน ออสเตรเลีย ฮอลันดา และนิวซีแลนด์ประมาณ 61,700 คน สมทบด้วยกรรมกรชาวจีน ญวน ซวา มลายู ไทย พม่า และอินเดีย อีกจำนวนมาก มาก่อสร้าง ทางรถไฟเพื่อเป็นเส้นทางผ่านไปสู่อินเดีย เส้นทางช่วงหนึ่ง จะต้องข้ามแม่น้ำแควใหญ่ จึงต้องมีการสร้างสะพานขึ้น การสร้าง สะพานและทางรถไฟสายนี้ เต็มไปด้วยความยากลำบากของสงคราม ตลอดจนการขาดแคลนอาหารทำให้เชลยศึกหลายหมื่นคนต้อง เสียชีวิตลง



โรงงานกระดาษไทย กาญจนบุรี

ตั้งอยู่ในตัวเมืองกาญจนบุรี ตำบลปากแพรก รายล้อมด้วยเมืองเก่า เป็นสถาปัตยกรรมที่ผ่านช่วงประวัติศาสตร์สมัยสงครามโลกครั้งที่ 2 โรงงานกระดาษเปิดดำเนินการในปี พ.ศ. 2481 ซึ่งประเทศไทยได้เข้าสู่ สงครามโลกครั้งที่ 2 เมื่อปี พ.ศ. 2484 (ในรัชสมัยของรัชกาลที่ 8) ถือเป็นโรงงานกระดาษแห่งที่ 2 ของประเทศไทย เป็นอาคาร ทรงทันสมัยในยุคสมัยนั้นเป็นสัญลักษณ์ของการเปลี่ยนแปลงสังคม จากเกษตรกรรมเป็นอุตสาหกรรมของกาญจนบุรี เป็นแหล่งชุมชน ที่มีเรื่องราวและอิทธิพลต่อสังคมในเมืองกาญจนบุรีในสมัยนั้น



Skywalk สกายวอล์ค

แลนด์มาร์กแห่งใหม่ริมแม่น้ำแควบนความสูง 12 เมตรจากพื้นถนน และความยาวของ Skywalk กาญจนบุรี อยู่ที่ 150 เมตร ตลอดริมน้ำ ตัวพื้นของ Skywalk ทำจากกระจกใสแข็งแรง ตลอดทางเดิน สามารถมองเห็นแม่น้ำดูบล้าง เมื่อเดินไปด้านซ้ายของสะพาน จะสามารถมองเห็นแม่น้ำทั้งหมดสามสายด้วยกันคือ แม่น้ำแควใหญ่ แม่น้ำแควน้อยที่มารวมกันและกลายเป็นแม่น้ำแม่กลอง เป็นไฮไลต์ พิเศษของที่นี่เลย ส่วนทางด้านขวาของสะพานจะสามารถมองเห็นวิว ของหอพระประวัติสมเด็จพระญาณสังวร สมเด็จพระสังฆราช สกลมหาสังฆปริณายก ซึ่งเป็นอีกหนึ่งสถานที่สำคัญของจังหวัด กาญจนบุรี



ข้อมูลเพิ่มเติม



เมือง ๑

ท่าม่วง

ท่ามะกา

ไทรโยค

ทองผาภูมิ

บ่อพลอย

พนมทวน

เลาขวัญ

ศรีสวัสดิ์

สังขละบุรี

ด่าน ๑

หนองปรือ

ห้วยกระเจา




ที่กิน อำเภอเมืองกาญจนบุรี




ส้มตำ ลำแพน

ตำบลแก่งเสี้ยน อำเภอเมืองกาญจนบุรี
เปิดเวลา : 10.00-19.30 น. ทุกวัน
โทร. 061 237 7943



ซีโรงจวบปาก ป้ากับม้า

หาดขึ้นฤดี อำเภอเมืองกาญจนบุรี
เปิดเวลา : 10.00-01.00 น. ทุกวัน
โทร. 065 552 3836



THE CURVE

ท่าน้ำวัดตำเขมาปูน ตำบลหนองหญ้า
เปิดเวลา : 9.00-18.00 น. ทุกวัน
โทร. 095 198 9646



คَمْงำ ซาลาเปาโบราณลาดหญ้า

ถนนปากแพรก อำเภอเมืองกาญจนบุรี
เปิดเวลา 05.00 -17.00 น. ปิดวันพุธ
โทร. 092 597 3415



ข้อมูลเพิ่มเติม



เมือง ๑

ท่าม่วง

ท่ามะกา

ไทรโยค

ทองพูนภูมิ

บ่อพลอย

พนมทวน

เลาขวัญ

ศรีสวัสดิ์

สังขละบุรี

ด่าน ๑

หนองปรือ

ห้วยกระเจา



ที่พัก อำเภอเมืองกาญจนบุรี



Kanokan Hotel

351/5 ถนนอุทอง ตำบลปากแพรก
โรงแรมระดับ 3 ดาว เปิดตลอด 24 ชั่วโมง
โทร. 092 956 4624



Makan Resort

ราคาเริ่มต้นที่ 900 -1,200 บาท
อำเภอเมืองกาญจนบุรี ใกล้ TMK Park
โทร. 089 916 0594 , 0 3454 0385



Mida Resort ไม้ด้า รีสอร์ท กาญจนบุรี

ถนนลาดหญ้า-ศรีสวัสดิ์ ตำบลวังดัง
อยู่ท่ามกลางธรรมชาติ ติดแม่น้ำแควใหญ่
โทร. 0 3491 9606



ระเบียงนา คาเฟ่

ตำบลท่ามะขาม อำเภอเมืองกาญจนบุรี
คาเฟ่ & ที่พักกาญจนบุรี วิวทุ่งนา
โทร. 098 825 0966



ข้อมูลเพิ่มเติม



เมือง ๑

ท่าม่วง

ท่ามะกา

ไทรโยค

ทองพูนพิ

บ่อพลอย

พนมทวน

เลาขวัญ

ศรีสวัสดิ์

สังขละบุรี

ด่าน ๑

หนองปรือ

ห้วยกระเจา



ข้อมูลคณะสงฆ์ อำเภอเมืองกาญจนบุรี

กิจการของพระศาสนา นับว่าเป็นแกนกลางของสังคม วัดเป็นศูนย์ บำบัดทุกข์ ส่งเสริมสุขให้กับประชาชนอย่างแท้จริง เพราะวัดเป็นที่พึ่ง แห่งแรกและแห่งสุดท้ายของคนในท้องถิ่น วัดแต่ละวัดจึงดำเนินบทบาทที่สำคัญต่อวิถีชีวิตและต่อสังคมส่วนรวมได้อย่างกว้างขวาง การบริหารและการปกครองคณะสงฆ์จึงนับว่ามีส่วนสำคัญอย่างมาก ต่อการถือกุศลต่อกิจการพระศาสนา และการจัดปัญหาให้กับประชาชนเมื่อคราวประสบความขัดข้องในแง่ปัญหาต่าง ๆ อำเภอเมืองกาญจนบุรี นับว่าเป็นอำเภอที่ใหญ่และสำคัญยิ่ง เป็นศูนย์กลางที่จะต้องพัฒนาให้เป็นตัวอย่าง เป็นแบบแผนของ อำเภออื่น ๆ ในจังหวัด โดยการปกครองคณะสงฆ์ในเขตอำเภอเมืองกาญจนบุรี แบ่งออกเป็น 4 นิคม ได้แก่ มหานิกาย ธรรมยุติกนิกาย อนัมนิกาย และจีนนิกาย

ข้อมูลสำนักปฏิบัติธรรม

- อำเภอเมืองกาญจนบุรี มีสำนักปฏิบัติธรรมประจำจังหวัด จำนวน 10 แห่ง
1. สำนักปฏิบัติธรรมประจำจังหวัดแห่งที่ 9 ราษฎร์ประชุมชนาราม ตำบลท่ามะงาม
 2. สำนักปฏิบัติธรรมประจำจังหวัดแห่งที่ 13 วัดไชยชุมพลชนะสงคราม ตำบลบ้านใต้
 3. สำนักปฏิบัติธรรมประจำจังหวัดแห่งที่ 14 วัดทุ่งลาดหญ้า ตำบลลาดหญ้า
 4. สำนักปฏิบัติธรรมประจำจังหวัดแห่งที่ 17 วัดทิวสงฆาราม ตำบลบ้านเหนือ
 5. สำนักปฏิบัติธรรมประจำจังหวัดแห่งที่ 21 วัดอุดมมงคล ตำบลปากแพรก
 6. สำนักปฏิบัติธรรมประจำจังหวัดแห่งที่ 30 วัดตำเภาปูน ตำบลหนองหญ้า
 7. สำนักปฏิบัติธรรมประจำจังหวัดแห่งที่ 31 วัดพุน้ำร้อนรัตนคีรี ตำบลบ้านเก่า
 8. สำนักปฏิบัติธรรมประจำจังหวัดแห่งที่ 36 วัดเวาตองเมืองลับแล ตำบลปากแพรก
 9. สำนักปฏิบัติธรรมประจำจังหวัดแห่งที่ 38 วัดบ้านห้วยน้ำขาว ตำบลบ้านเก่า
 10. สำนักปฏิบัติธรรมประจำจังหวัดแห่งที่ 44 วัดศรีอุปการาม ตำบลหนองบัว

ข้อมูลหน่วยอบรมประชาชนประจำตำบล

- อำเภอเมืองกาญจนบุรี มีหน่วยอบรมประชาชนประจำตำบล (อ.ป.ต.) จำนวน 10 แห่ง
1. หน่วยอบรมประชาชนประจำตำบลปากแพรก วัดอุดมมงคล
 2. หน่วยอบรมประชาชนประจำตำบลแก่งเสี้ยน วัดตำบูนไทร
 3. หน่วยอบรมประชาชนประจำตำบลวังดัง วัดเวาศิรินงค์
 4. หน่วยอบรมประชาชนประจำตำบลช่องสะเดา วัดท่ามะนาว
 5. หน่วยอบรมประชาชนประจำตำบลลาดหญ้า วัดทุ่งลาดหญ้า
 6. หน่วยอบรมประชาชนประจำตำบลหนองบัว วัดพุเสียบ
 7. หน่วยอบรมประชาชนประจำตำบลหนองหญ้า วัดตำเภาปูน
 8. หน่วยอบรมประชาชนประจำตำบลเกาะสำโรง วัดตำเภาแหลม
 9. หน่วยอบรมประชาชนประจำตำบลวังเย็น วัดตำเภาเจริญธรรม
 10. หน่วยอบรมประชาชนประจำตำบลบ้านเก่า วัดบ้านเก่า

เมือง ๑

ท่าม่วง

ท่ามะกา

ไทรโยค

ทองพูน

บ่อพลอย

พนมทวน

เลาขวัญ

ศรีสวัสดิ์

สังขละบุรี

ด่าน ๑

หนองปรือ

ห้วยกระเจา





คณะสงฆ์มหานิกาย

คณะสงฆ์อำเภอเมืองกาญจนบุรี (มหานิกาย) แบ่งเขตการปกครองออกเป็น 11 ตำบล ได้แก่ ตำบลปากแพรก ตำบลแก่งเสี้ยน ตำบลหนองบัว ตำบลลาดหญ้า ตำบลวังดัง ตำบลช่องสะเดา ตำบลหนองหญ้า ตำบลวังเย็น ตำบลเกาะสำโรง ตำบลบ้านเก่า เขต 1 และตำบลบ้านเก่า เขต 2 โดยรายนามเจ้าคณะอำเภอเมืองกาญจนบุรี (มหานิกาย) ในอดีตถึงปัจจุบัน (เท่าที่มีหลักฐาน) มีรายนามดังนี้

- 1) พระโสภณสมาจาร (เหรียญ สุวณฺเฑนโชติ)
วัดศรีอุปการาม (หนองบัว) พ.ศ. 2460 - 2499
- 2) พระกาญจนวัตรวิบูล (สอน อินฺทสโร)
วัดทุ่งลาดหญ้า พ.ศ. 2499 - 2509
- 3) พระครูสังคีตคุณธาดา (ทิมชา ญาณสโร)
วัดทองสังขาราม พ.ศ. 2510 - 2512
- 4) พระครูศรีกาญจนารณ (พยุง จิตสโร ป.ร.๔)
วัดกาญจนบุรีเก่า พ.ศ. 2512 - 2536
- 5) พระโสภณกาญจนารณ (ทอมสันต์ จมุกสุวณฺโณ ป.ร.๔)
วัดไชยชุมพลชนะสงคราม พ.ศ. 2536 - 2566
- 6) พระเมธีปริยัติวิบูล ดร. (ศิริ สิริโร ป.ร.9 , Ph.D.)
วัดไชยชุมพลชนะสงคราม พ.ศ. 2566 - ปัจจุบัน

ข้อมูลสถิติ

ข้อมูลวัด



68
วัด

ข้อมูลที่พัทธสงฆ์



16
แห่ง

ข้อมูลพระภิกษุ



690
รูป

ข้อมูลสามเณร



104
รูป

ทำเนียบการปกครองคณะสงฆ์ จังหวัดกาญจนบุรี (มหานิกาย)



พระเทพปริยัติโสภณ
เจ้าคณะจังหวัดกาญจนบุรี
วัดไชยชุมพวงชนະสงคราม
โทร. 081 857 7478



พระครูศรีกาญจนวิสุทธ์
เลขาธิการเจ้าคณะจังหวัดกาญจนบุรี
วัดไชยชุมพวงชนະสงคราม
โทร. 062 180 8008



พระราชวิสุทธารากรณ์
รองเจ้าคณะจังหวัดกาญจนบุรี
วัดพระแท่นดงรัง
โทร. 087 900 0788



พระมหาวิสุทร วิสุทธิปญฺโญ
รองเจ้าคณะจังหวัดกาญจนบุรี
วัดเทวสังฆาราม
โทร. 093 182 6999



พระโสภณกาญจนภากรณ์
รองเจ้าคณะจังหวัดกาญจนบุรี
วัดไชยชุมพวงชนະสงคราม
โทร. 081 654 9741



พระครูศรีธรรมวารากรณ์
เลขาธิการรองเจ้าคณะจังหวัดกาญจนบุรี
วัดไชยชุมพวงชนະสงคราม
โทร. 086 661 1938



พระสมุห์วีโรจน์ วิโรจโน
เลขาธิการรองเจ้าคณะจังหวัดกาญจนบุรี
วัดเทวสังฆาราม
โทร. 092 974 6999



พระครูปริยัติชยันกาญจน์
เลขาธิการรองเจ้าคณะจังหวัดกาญจนบุรี
วัดท่าเขาปูน
โทร. 081 439 8979

เมือง ๑

ท่าม่วง

ท่ามะกา

ไทรโยค

ทองพูนภูมิ

บ่อพลอย

พนมทวน

เลาขวัญ

ศรีสวัสดิ์

สังขละบุรี

ด่าน ๑

หนองปรือ

ห้วยกระเจา



ทำเนียบการปกครองคณะสงฆ์
อำเภอเมืองกาญจนบุรี
(มหานิกาย)



พระเมธีปริยัติวิบูล
เจ้าคณะอำเภอเมืองกาญจนบุรี
วัดไชยชุมพวงชนະสงคราม
โทร. 097 953 2444



พระมหาเจษฎา ญาณวิสุโท
เลขานุการเจ้าคณะอำเภอเมืองกาญจนบุรี
วัดไชยชุมพวงชนະสงคราม
โทร. 089 546 7963



พระมหาบุญรอด มหาวีโร
รองเจ้าคณะอำเภอเมืองกาญจนบุรี
วัดไชยชุมพวงชนະสงคราม
โทร. 081 818 0949



พระสมุห์เข้มวัฒน์ อจจากโร
เลขานุการรองเจ้าคณะอำเภอเมืองกาญจนบุรี
วัดวัดท่าไปีะ
โทร. 089 155 5534



พระกิตติสุวัฒน์นารถ
รองเจ้าคณะอำเภอเมืองกาญจนบุรี
วัดเทวสังฆาราม
โทร. 062 597 9393



พระมหาวิจิตร ฐิตสีโล
เลขานุการรองเจ้าคณะอำเภอเมืองกาญจนบุรี
วัดเทวสังฆาราม
โทร. 098 229 6293

เมือง ๑

ท่าม่วง

ท่ามะกา

ไทรโยค

ทองพูนภูมิ

บ่อพลอย

พนมทวน

เลาขวัญ

ศรีสวัสดิ์

สังขละบุรี

ด่าน ๑

หนองปรือ

ห้วยกระเจา





ข้อมูลคณะสงฆ์ตำบลปากแพรก



พระมหาบุญ ปิยสิโล
เจ้าคณะตำบลปากแพรก
วัดเขาเมืองอมรเมศร์
โทร. 089 549 5231

พระมหาบุญ ปิยสิโล
เลขากรรมการเจ้าคณะตำบลปากแพรก
วัดราษฎร์ประชุมชนาราม
โทร. 089 549 5231



เมือง ๑

ท่าม่วง

ท่ามะกา

ไทรโยค

ทองพูนภูมิ

บ่อพลอย

พนมทวน

เลาขวัญ

ศรีสวัสดิ์

สังขละบุรี

ด่าน ๑

หนองปรือ

ห้วยกระเจา



ข้อมูลวัด / เจ้าอาวาสวัด

เขตปกครองคณะสงฆ์ตำบลปากแพรกมีวัด จำนวน 8 วัด

1

วัดไชยชุมพลชนะสงคราม พระอารามหลวง

ตำบลบ้านใต้ อำเภอเมืองกาญจนบุรี 71000
ตั้งวัดเมื่อ พ.ศ. 2328
ได้รับวิสุงคามสีมาเมื่อ พ.ศ. 2484



พระเทพปริยัติโสภณ

เจ้าอาวาสวัด
โทร. 081 857 7478

2

วัดเกวสียงมาราม พระอารามหลวง

ตำบลบ้านเหนือ อำเภอเมืองกาญจนบุรี 71000
ตั้งวัดเมื่อ พ.ศ. 2368
ได้รับวิสุงคามสีมาเมื่อ พ.ศ. 2480



พระกิตติสุวัฒนภรณ์

เจ้าอาวาสวัด
โทร. 062 597 9393

3

วัดราษฎร์ประชุมชนาราม

หมู่ที่ 2 ตำบลท่ามะงาม อำเภอเมืองกาญจนบุรี 71000
ตั้งวัดเมื่อ พ.ศ. 2467
ได้รับวิสุงคามสีมาเมื่อ 3 กุมภาพันธ์ 2521



พระครูกาญจนปริยัติคุณ

เจ้าอาวาสวัด
โทร. 082 299 9256

4

วัดอุดมมงคล

หมู่ที่ 4 ตำบลบ้านเหนือ อำเภอเมืองกาญจนบุรี 71000
ตั้งวัดเมื่อ 20 กรกฎาคม 2510
ได้รับวิสุงคามสีมาเมื่อ พ.ศ. 2513



พระครูวินัยรรตวิลา ทวารธมฺโม

เจ้าอาวาสวัด
โทร. 089 915 1711

5

วัดเขาเมืองอมรเมศร์

หมู่ที่ 13 ตำบลปากแพรก อำเภอเมืองกาญจนบุรี 71000
ตั้งวัดเมื่อ พ.ศ. 2480
ได้รับวิสุงคามสีมาเมื่อ -



พระครูกาญจนปิยญาคุม

เจ้าอาวาสวัด
โทร. 089 549 5231

6

วัดเขาлянธรรมาราม

ตำบลปากแพรก อำเภอเมืองกาญจนบุรี 71000
ตั้งวัดเมื่อ พ.ศ. 2483
ได้รับวิสุงคามสีมาเมื่อ 23 กันยายน 2539



พระครูสุตกิจวิธาน

เจ้าอาวาสวัด
โทร. 082 493 5159

7

วัดห้วยนา

หมู่ที่ 6 ตำบลปากแพรก อำเภอเมืองกาญจนบุรี 71000
ตั้งวัดเมื่อ พ.ศ. 2481
ได้รับวิสุงคามสีมาเมื่อ 14 สิงหาคม 2551



พระใบฎีกการวัชชัย ชยบุโต

เจ้าอาวาสวัด
โทร. 063 253 6281

8

วัดเขาทองเมืองลับแล

หมู่ที่ 3 ตำบลปากแพรก อำเภอเมืองกาญจนบุรี 71000
ตั้งวัดเมื่อ พ.ศ. 2483
ได้รับวิสุงคามสีมาเมื่อ -



พระครูกาญจนธรรมโชติ

เจ้าอาวาสวัด
โทร. 081 736 8475



ข้อมูลคณะสงฆ์ตำบลแก่งเสี้ยน



พระครูปริยัตติวชิรกาญจน์

เจ้าคณะตำบลแก่งเสี้ยน
วัดท่าขุนไทร
โทร. 081 944 0996

พระสมุห์มานพ จารุวโส

เลขาธุการเจ้าคณะตำบลแก่งเสี้ยน
วัดท่าพะเนียดกุญชร
โทร. 082 216 9771



ข้อมูลวัด / เจ้าอาวาสวัด

เขตปกครองคณะสงฆ์ตำบลแก่งเสี้ยนมีวัด จำนวน 6 วัด

1

วัดท่าพะเนียดกุญชร

หมู่ที่ 3 ตำบลแก่งเสี้ยน อำเภอเมืองกาญจนบุรี 71000
ตั้งวัดเมื่อ พ.ศ. 2513
ได้รับวิสุงคามสีมาเมื่อ พ.ศ. 2517



พระครูกาญจนวิสุตริคุณ

เจ้าอาวาสวัด
โทร. 089 836 2116

2

วัดท่าขุนไทร

หมู่ที่ 5 ตำบลแก่งเสี้ยน อำเภอเมืองกาญจนบุรี 71000
ตั้งวัดเมื่อ พ.ศ. 2483
ได้รับวิสุงคามสีมาเมื่อ -



พระครูปริยัตติวชิรกาญจน์

เจ้าอาวาสวัด
โทร. 081 944 0996

3

วัดเนินพระงาม

หมู่ที่ 4 ตำบลแก่งเสี้ยน อำเภอเมืองกาญจนบุรี 71000
ตั้งวัดเมื่อ พ.ศ. 2487
ได้รับวิสุงคามสีมาเมื่อ 9 มกราคม 2547



พระบรรทม ดาวโร

รักษาการเจ้าอาวาสวัด
โทร. -

4

วัดท่าน้ำตื้น

หมู่ที่ 1 ตำบลแก่งเสี้ยน อำเภอเมืองกาญจนบุรี 71000
ตั้งวัดเมื่อ พ.ศ. 2460
ได้รับวิสุงคามสีมาเมื่อ พ.ศ. 2504



พระครูสังฆรักษ์กมล อธิสัญญาโน

เจ้าอาวาสวัด
โทร. 086 174 8190

5

วัดเขาเทพนิมิต

หมู่ที่ 7 ตำบลแก่งเสี้ยน อำเภอเมืองกาญจนบุรี 71000
ตั้งวัดเมื่อ พ.ศ. 2484
ได้รับวิสุงคามสีมาเมื่อ 14 กุมภาพันธ์ 2537



พระครูสิริกาญจโนบล

เจ้าอาวาสวัด
โทร. 083 316 8631

6

วัดห้วยหิน

หมู่ที่ 3 ตำบลท่ามะขาม อำเภอเมืองกาญจนบุรี 71000
ตั้งวัดเมื่อ 30 มิถุนายน 2533
ได้รับวิสุงคามสีมาเมื่อ 9 ตุลาคม 2524



พระอธิการประสพ ฐานธมฺโม

เจ้าอาวาสวัด
โทร. 087 159 3746

เมือง ๑

ท่าม่วง

ท่ามะกา

ไทรโยค

ทองพูนภูมิ

บ่อพลอย

พนมทวน

เลาขวัญ

ศรีสวัสดิ์

สังขละบุรี

ด่าน ๑

หนองปรือ

ห้วยกระเจา





ข้อมูลคณะสงฆ์ตำบลหนองบัว



พระครูกาญจนวัฒน์
เจ้าคณะตำบลหนองบัว
วัดท่าพุทราवास
โทร. 063 429 4614

พระสมุห์พิชณู ภูริปญฺโญ
เลขาธุการเจ้าคณะตำบลหนองบัว
วัดทุ่งลาดหญ้า
โทร. 088 655 3341



พระครูกาญจนธรรมเชษฐ์
รองเจ้าคณะตำบลหนองบัว
วัดพุเสียบ
โทร. 086 161 2833

เมือง ๑

ท่าม่วง

ท่ามะกา

ไทรโยค

ทองพูนภูมิ

บ่อพลอย

พนมทวน

เลาขวัญ

ศรีสวัสดิ์

สังขละบุรี

ด่าน ๑

หนองปรือ

ห้วยกระเจา



ข้อมูลวัด / เจ้าอาวาสวัด

เขตปกครองคณะสงฆ์ตำบลแก่งเสี้ยนมีวัด จำนวน 5 วัด

1

วัดท่าพุทราवास

หมู่ที่ 4 ตำบลหนองบัว อำเภอเมืองกาญจนบุรี 71190
ตั้งวัดเมื่อ พ.ศ. 2483
ได้รับวิสุงคามสีมาเมื่อ พ.ศ. 2515



พระครูกาญจนวัฒน์
เจ้าอาวาสวัด
โทร. 063 429 4614

2

วัดพุประดู่

หมู่ที่ 7 ตำบลหนองบัว อำเภอเมืองกาญจนบุรี 71190
ตั้งวัดเมื่อ พ.ศ. 2480
ได้รับวิสุงคามสีมาเมื่อ 14 กุมภาพันธ์ 2537



พระอธิการอดิเรก สุรมุโบ
เจ้าอาวาสวัด
โทร. 098 931 3049

3

วัดศรีอุปการาม

หมู่ที่ 3 ตำบลหนองบัว อำเภอเมืองกาญจนบุรี 71190
ตั้งวัดเมื่อ พ.ศ. 2452
ได้รับวิสุงคามสีมาเมื่อ -



พระครูศรีกาญจนวัฒน์
เจ้าอาวาสวัด
โทร. 092 995 5295

4

วัดพุเสียบ

หมู่ที่ 5 ตำบลหนองบัว อำเภอเมืองกาญจนบุรี 71190
ตั้งวัดเมื่อ พ.ศ. 2480
ได้รับวิสุงคามสีมาเมื่อ 14 กุมภาพันธ์ 2537



พระครูกาญจนธรรมเชษฐ์
เจ้าอาวาสวัด
โทร. 086 161 2833

5

วัดท่าประทุน

หมู่ที่ 5 ตำบลหนองบัว อำเภอเมืองกาญจนบุรี 71190
ตั้งวัดเมื่อ พ.ศ. 2482
ได้รับวิสุงคามสีมาเมื่อ 23 กันยายน 2539



พระครูกาญจนธรรมสถิต
เจ้าอาวาสวัด
โทร. 089 547 0367

ข้อมูลที่พักสงฆ์

เขตปกครองคณะสงฆ์ตำบลแก่งเสี้ยนมีที่พักสงฆ์ จำนวน 1 แห่ง

1

ที่พักสงฆ์ทุ่งแสงสว่าง

หมู่ที่ 6 ตำบลหนองบัว อำเภอเมืองกาญจนบุรี 71190

พระครูใบฎีกาณินทร จบุทรมุโ
หัวหน้าที่พักสงฆ์
โทร. 089 0547 0367



ข้อมูลคณะสงฆ์ตำบลลาดหญ้า



พระครูกาญจนกิจโสภณ
เจ้าคณะตำบลลาดหญ้า
วัดกาญจนบุรีเก่า
โทร. 086 107 3987

พระนันทวัฒน์ คุณวฑฺฒโน
เลาบุญการเจ้าคณะตำบลลาดหญ้า
วัดกาญจนบุรีเก่า
โทร. 064 437 3236



เมือง ๑

ท่าม่วง

ท่ามะกา

ไตรโยศ

ทองพูนภูมิ

บ่อพลอย

พนมทวน

เลาขวัญ

ศรีสวัสดิ์

สังขละบุรี

ด่าน ๑

หนองปรือ

ห้วยกระเจา



ข้อมูลวัด / เจ้าอาวาสวัด

เขตปกครองคณะสงฆ์ตำบลปากแพรกมีวัด จำนวน 8 วัด

1

วัดทุ่งลาดหญ้า

หมู่ที่ 1 ตำบลลาดหญ้า อำเภอเมืองกาญจนบุรี 71190
ตั้งวัดเมื่อ พ.ศ. 2459
ได้รับวิสุงคามสีมาเมื่อ 14 ตุลาคม 2525



พระครูสิทธิกิจจานุวัตร

เจ้าอาวาสวัด
โทร. 081 857 7478

2

วัดกาญจนบุรีเก่า

หมู่ที่ 2 ตำบลลาดหญ้า อำเภอเมืองกาญจนบุรี 71190
ตั้งวัดเมื่อ พ.ศ. 2360
ได้รับวิสุงคามสีมาเมื่อ พ.ศ. 2474



พระครูกาญจนกิจโสภณ

เจ้าอาวาสวัด
โทร. 062 597 9393

3

ราษฎร์บำรุงวราราม

หมู่ที่ 3 ตำบลลาดหญ้า อำเภอเมืองกาญจนบุรี 71190
ตั้งวัดเมื่อ 4 มิถุนายน 2506
ได้รับวิสุงคามสีมาเมื่อ พ.ศ. 2514



พระอธิการสนอง ฐิตสีโล

เจ้าอาวาสวัด
โทร. 086 173 9124

4

วัดเขินสนิทรธรรมาราม

หมู่ที่ 5 ตำบลลาดหญ้า อำเภอเมืองกาญจนบุรี 71190
ตั้งวัดเมื่อ พ.ศ. 2480
ได้รับวิสุงคามสีมาเมื่อ 10 กุมภาพันธ์ 2535



พระครูสุภัทรรกาญจนกิจ

เจ้าอาวาสวัด
โทร. 081 880 5177

5

วัดวังกุ่ม

หมู่ที่ 3 ตำบลลาดหญ้า อำเภอเมืองกาญจนบุรี 71190
ตั้งวัดเมื่อ พ.ศ. 2481
ได้รับวิสุงคามสีมาเมื่อ -



พระอธิการฤตยศ ร่มสาโร

เจ้าอาวาสวัด
โทร. 085 070 1151

6

วัดพุใหญ่เจริญธรรม

หมู่ที่ 7 ตำบลลาดหญ้า อำเภอเมืองกาญจนบุรี 71190
ตั้งวัดเมื่อ 24 กันยายน 2558
ได้รับวิสุงคามสีมาเมื่อ 26 สิงหาคม 2559



พระอธิการสุรัชย์ สุทธิโก

เจ้าอาวาสวัด
โทร. 086 809 1297

7

วัดหนองสามพราน

หมู่ที่ 9 ตำบลวังดัง อำเภอเมืองกาญจนบุรี 71190
ตั้งวัดเมื่อ 28 ธันวาคม 2565
ได้รับวิสุงคามสีมาเมื่อ -



พระอธิการฤณเภา รณสีโล

เจ้าอาวาสวัด
โทร. 098 471 5454



ข้อมูลคณะสงฆ์ตำบลลาดหญ้า (ต่อ)



ข้อมูลที่พักสงฆ์

เขตปกครองคณะสงฆ์ตำบลลาดหญ้ามีที่พักสงฆ์ จำนวน 3 แห่ง

1

ที่พักสงฆ์ป่าเลไลยก์

หมู่ที่ 2 ตำบลลาดหญ้า อำเภอเมืองกาญจนบุรี 71190

พระสันติ จุกวโร

หัวหน้าที่พักสงฆ์
โทร. 084 763 3116

2

ที่พักสงฆ์มีแก้วน้อย

หมู่ที่ 7 ตำบลลาดหญ้า อำเภอเมืองกาญจนบุรี 71190

พระทวี คุณธีโร

หัวหน้าที่พักสงฆ์
โทร. 089 830 1873

3

ที่พักสงฆ์เบญจคีรีรัตนาราม

หมู่ที่ 7 ตำบลลาดหญ้า อำเภอเมืองกาญจนบุรี 71190

พระสนั่น อบุตฺตโร

หัวหน้าที่พักสงฆ์
โทร. 082 194 0675

เมือง ๑

ท่าม่วง

ท่ามะกา

ไทรโยค

ทองพูนภูมิ

บ่อพลอย

พนมทวน

เลาขวัญ

ศรีสวัสดิ์

สังขละบุรี

ด่าน ๑

หนองปรือ

ห้วยกระเจา





ข้อมูลคณะสงฆ์ตำบลวังดัง



พระครูสันติชัยกาญจน์
เจ้าคณะตำบลวังดัง
วัดสันติราษฎร์บำรุงวราราม
โทร. 086 173 5586

พระประพัทธ์ ปกสุโส
เลขากรรมการเจ้าคณะตำบลวังดัง
วัดสันติราษฎร์บำรุงวราราม
โทร. 064 945 3497



พระครูวรรณมารกิต
รองเจ้าคณะตำบลวังดัง
วัดเขาคีรีวงศ์
โทร. 081 008 4608

เมือง ๑

ท่าม่วง

ท่ามะกา

ไทรโยค

ทองพูนภูมิ

บ่อพลอย

พนมทวน

เลาขวัญ

ศรีสวัสดิ์

สังขละบุรี

ด่าน ๑

หนองปรือ

ห้วยกระเจา



ข้อมูลวัด / เจ้าอาวาสวัด

เขตปกครองคณะสงฆ์ตำบลวังดังมีวัด จำนวน 6 วัด

1

วัดสันติราษฎร์บำรุงวราราม (วังดัง)

หมู่ที่ 1 ตำบลวังดัง อำเภอเมืองกาญจนบุรี 71190
ตั้งวัดเมื่อ 4 มิถุนายน 2506
ได้รับวิสุงคามสีมาเมื่อ 23 กันยายน 2539



พระครูสันติชัยกาญจน์

เจ้าอาวาสวัด
โทร. 086 173 5586

2

วัดเขาคีรีวงศ์

หมู่ที่ 11 ตำบลวังดัง อำเภอเมืองกาญจนบุรี 71190
ตั้งวัดเมื่อ พ.ศ. 2482
ได้รับวิสุงคามสีมาเมื่อ 18 ธันวาคม 2544



พระครูวรรณมารกิต

เจ้าอาวาสวัด
โทร. 081 008 4608

3

วัดหนองประชุม

หมู่ที่ 10 ตำบลวังดัง อำเภอเมืองกาญจนบุรี 71190
ตั้งวัดเมื่อ พ.ศ. 2530
ได้รับวิสุงคามสีมาเมื่อ 15 กันยายน 2530



พระอริการคำพอง กตปุญโญ

เจ้าอาวาสวัด
โทร. 089 547 5305

4

วัดวังจาง

หมู่ที่ 8 ตำบลวังดัง อำเภอเมืองกาญจนบุรี 71190
ตั้งวัดเมื่อ พ.ศ. 2482
ได้รับวิสุงคามสีมาเมื่อ 23 กันยายน 2539



พระครูปัญญากาญจนวงศ์

เจ้าอาวาสวัด
โทร. 081 0112648

5

วัดเขาท่าไกรธรรมโพธิ์

หมู่ที่ 3 ตำบลวังดัง อำเภอเมืองกาญจนบุรี 71190
ตั้งวัดเมื่อ พ.ศ. 2480
ได้รับวิสุงคามสีมาเมื่อ 12 มิถุนายน 2542



พระอริการญาณชาติ สุจิตโต

เจ้าอาวาสวัด
โทร. 085 437 2725

6

วัดธรรมประวัติปริยาราม

หมู่ที่ 9 ตำบลวังดัง อำเภอเมืองกาญจนบุรี 71190
ตั้งวัดเมื่อ พ.ศ. 2482
ได้รับวิสุงคามสีมาเมื่อ 12 มิถุนายน 2542



พระอริการวัฒนา กุลยานรมุโ

เจ้าอาวาสวัด
โทร. 089 919 6912



ข้อมูลคณะสงฆ์ตำบลวังดัง (ต่อ)



ข้อมูลที่พิกสงฆ์

เขตปกครองคณะสงฆ์ตำบลวังดังมีที่พิกสงฆ์ จำนวน 3 แห่ง

1

ที่พิกสงฆ์เขาป่าแดง

หมู่ที่ 7 ตำบลวังดัง อำเภอเมืองกาญจนบุรี 71190

พระสุวัฒน์พร วชิโร

หัวหน้าที่พิกสงฆ์
โทร. 086 121 3669

2

ที่พิกสงฆ์หนองหอย

หมู่ที่ 4 ตำบลวังดัง อำเภอเมืองกาญจนบุรี 71190

พระโชน อรุโณ

หัวหน้าที่พิกสงฆ์
โทร. 092 692 1159

3

ที่พิกสงฆ์บดินทร์แก้วอภัยการาม

หมู่ที่ 9 ตำบลวังดัง อำเภอเมืองกาญจนบุรี 71190

พระบุญส่ง กุลยาโน

หัวหน้าที่พิกสงฆ์
โทร. 092 324 6045

เมือง ๑

ท่าม่วง

ท่ามะกา

ไตรโยศ

ทองพูนภูมิ

บ่อพลอย

พนมทวน

เลาขวัญ

ศรีสวัสดิ์

สังขละบุรี

ด่าน ๑

หนองปรือ

ห้วยกระเจา





ข้อมูลคณะสงฆ์ตำบลช่องสะเดา



พระครูปัญญาภาณุจอนวิกย์
เจ้าคณะตำบลช่องสะเดา
วัดหมอเฒ่า
โทร. 081 858 4670

พระบัญชาพงศ์ ฌกฐวโ
เลขานุการเจ้าคณะตำบลช่องสะเดา
วัดบ้านทอง
โทร. 080 915 1662



พระครูปัญญาภาณุจอนวงศ์
รองเจ้าคณะตำบลช่องสะเดา
วัดวังจาม
โทร. 081 011 2648

เมือง ๑

ท่าม่วง

ท่ามะกา

ไทรโยค

ทองพูนภูมิ

บ่อพลอย

พนมทวน

เลาขวัญ

ศรีสวัสดิ์

สังขละบุรี

ด่าน ๑

หนองปรือ

ห้วยกระเจา



ข้อมูลวัด / เจ้าอาวาสวัด เขตปกครองคณะสงฆ์ตำบลช่องสะเดามีวัด จำนวน 5 วัด

- | | | | |
|---|--|--|--|
| 1 | วัดหมอเฒ่า (เกาะแก้ว)
หมู่ที่ 2 ตำบลช่องสะเดา อำเภอเมืองกาญจนบุรี 71190
ตั้งวัดเมื่อ พ.ศ. 2525
ได้รับวิสุงคามสีมาเมื่อ 14 ตุลาคม 2525 | | พระครูปัญญาภาณุจอนวิกย์
เจ้าอาวาสวัด
โทร. 081 858 4670 |
| 2 | วัดเขื่อนท่าทุ่งนาประชาสรรค์
หมู่ที่ 3 ตำบลช่องสะเดา อำเภอเมืองกาญจนบุรี 71190
ตั้งวัดเมื่อ พ.ศ. 2480
ได้รับวิสุงคามสีมาเมื่อ 16 ตุลาคม 2528 | | พระมหาพรพล วรพโ
เจ้าอาวาสวัด
โทร. 089 005 3388 |
| 3 | วัดท่ามะนาว
หมู่ที่ 2 ตำบลวังดัง อำเภอเมืองกาญจนบุรี 71190
ตั้งวัดเมื่อ พ.ศ. 2528
ได้รับวิสุงคามสีมาเมื่อ 16 ตุลาคม 2528 | | พระครูสังฆรักษ์สิตยาญา จบุกรมโ
เจ้าอาวาสวัด
โทร. 085 407 8333 |
| 4 | วัดช่องกระทิง
หมู่ที่ 5 ตำบลช่องสะเดา อำเภอเมืองกาญจนบุรี 71190
ตั้งวัดเมื่อ พ.ศ. 2483
ได้รับวิสุงคามสีมาเมื่อ 23 กันยายน 2539 | | พระอริการเพิ่ม พุทธสโร
เจ้าอาวาสวัด
โทร. 087 157 2942 |
| 5 | วัดทับศิลา (ทัพศิลา)
หมู่ที่ 6 ตำบลช่องสะเดา อำเภอเมืองกาญจนบุรี 71190
ตั้งวัดเมื่อ พ.ศ. 2481
ได้รับวิสุงคามสีมาเมื่อ 23 กันยายน 2539 | | พระอริการสมนึก สุมโ
เจ้าอาวาสวัด
โทร. 082 252 4421 |

ข้อมูลที่พักสงฆ์ เขตปกครองคณะสงฆ์ตำบลช่องสะเดามีที่พักสงฆ์ จำนวน 2 แห่ง

- | | | |
|---|---|--|
| 1 | ที่พักสงฆ์พุทธม
หมู่ที่ 5 ตำบลช่องสะเดา อำเภอเมืองกาญจนบุรี 71190 | พระมานะ จบุโลกโ
หัวหน้าที่พักสงฆ์
โทร. 089 235 2681 |
| 2 | ที่พักสงฆ์วังกุลา
ตำบลช่องสะเดา อำเภอเมืองกาญจนบุรี 71190 | พระพิสิษฐ์ สุจิตโ
หัวหน้าที่พักสงฆ์
โทร. 081 613 1656 |



ข้อมูลคณะสงฆ์ตำบลหนองหญ้า



พระครูสิริกาญจโนบล
เจ้าคณะตำบลหนองหญ้า
วัดเวาเทพนิมิตร
โทร. 083 316 8631

พระครูวินัยรรพิตนุ รุมขโขโต
เลขานุการเจ้าคณะตำบลหนองหญ้า
วัดเวาเทพนิมิตร
โทร. 088 456 6386



พระครูปริยัติชัยกาญจน์
รองเจ้าคณะตำบลหนองหญ้า
วัดท่าเขาปูน
โทร. 081 439 8979

ข้อมูลวัด / เจ้าอาวาสวัด เขตปกครองคณะสงฆ์ตำบลหนองหญ้ามีวัด จำนวน 8 วัด

1	วัดท่าเขาปูน หมู่ที่ 3 ตำบลหนองหญ้า อำเภอเมืองกาญจนบุรี 71000 ตั้งวัดเมื่อ พ.ศ. 2480 ได้รับวิสุงคามสีมาเมื่อ -		พระครูปริยัติชัยกาญจน์ เจ้าอาวาสวัด โทร. 081 439 8979
2	วัดพรหมกิตติยาราม หมู่ที่ 9 ตำบลหนองหญ้า อำเภอเมืองกาญจนบุรี 71000 ตั้งวัดเมื่อ 4 มิถุนายน 2506 ได้รับวิสุงคามสีมาเมื่อ พ.ศ. 2510		พระอริการรุ่งชัย รตนโขโต เจ้าอาวาสวัด โทร. 086 071 9533
3	วัดท่าสัดบรรคฺหา หมู่ที่ 4 ตำบลหนองหญ้า อำเภอเมืองกาญจนบุรี 71000 ตั้งวัดเมื่อ พ.ศ. 2481 ได้รับวิสุงคามสีมาเมื่อ 23 กันยายน 2539		พระอริการวิสุทธ์ วิสุทธิปญฺโญ เจ้าอาวาสวัด โทร. 062 585 1491
4	วัดทุ่งนาคราช หมู่ที่ 7 ตำบลหนองหญ้า อำเภอเมืองกาญจนบุรี 71000 ตั้งวัดเมื่อ พ.ศ. 2483 ได้รับวิสุงคามสีมาเมื่อ 23 กันยายน 2539		พระใบฎีกาสมบูรณ์ อรุโณ เจ้าอาวาสวัด โทร. 085 272 2797
5	วัดท่าคีรีธรรม หมู่ที่ 7 ตำบลหนองหญ้า อำเภอเมืองกาญจนบุรี 71000 ตั้งวัดเมื่อ พ.ศ. 2481 ได้รับวิสุงคามสีมาเมื่อ -		พระครูปลัดนื่อง อนาโลโย เจ้าอาวาสวัด โทร. 093 361 5694

เมือง ๑

ท่าม่วง

ท่ามะกา

ไทรโยค

ทองพูน

บ่อพลอย

พนมทวน

เลาขวัญ

ศรีสวัสดิ์

สังขละบุรี

ด่าน ๑

หนองปรือ

ห้วยกระเจา





ข้อมูลคณะสงฆ์ตำบลหนองหญ้า (ต่อ)



ข้อมูลวัด / เจ้าอาวาสวัด (ต่อ)

6	วัดท่าพุทธรักษา หมู่ที่ 7 ตำบลหนองหญ้า อำเภอเมืองกาญจนบุรี 71000 ตั้งวัดเมื่อ พ.ศ. 2483 ได้รับวิสุงคามสีมาเมื่อ 12 พฤศจิกายน 2553		พระครูกาญจนธรรมรัตน์ เจ้าอาวาสวัด โทร. 087 116 1819
7	วัดโพธิ์สัตว์บรรพต หมู่ที่ 1 ตำบลหนองหญ้า อำเภอเมืองกาญจนบุรี 71000 ตั้งวัดเมื่อ 28 กรกฎาคม 2553 ได้รับวิสุงคามสีมาเมื่อ -		พระอธิการศรณรงค์ กิตฺติวณฺโณ เจ้าอาวาสวัด โทร. 081 917 6583
8	วัดเขาช่องเสด็จ หมู่ที่ 1 ตำบลหนองหญ้า อำเภอเมืองกาญจนบุรี 71000 ตั้งวัดเมื่อ 8 สิงหาคม 2559 ได้รับวิสุงคามสีมาเมื่อ -		พระครูสิทธิกาญจนกิจ เจ้าอาวาสวัด โทร. 092 497 0283

ข้อมูลที่พักสงฆ์ เขตปกครองคณะสงฆ์ตำบลหนองหญ้ามืดที่พักสงฆ์ จำนวน 2 แห่ง

1	ที่พักสงฆ์พรหมประกาศ ตำบลหนองหญ้า อำเภอเมืองกาญจนบุรี 71000	พระกรงพล อภินนฺโท หัวหน้าที่พักสงฆ์ โทร. 085 511 5009
2	ที่พักสงฆ์ประสิทธิ์ธรรมาราม หมู่ที่ 5 ตำบลหนองหญ้า อำเภอเมืองกาญจนบุรี 71000	พระสุรินทร์ สุนทรสโร หัวหน้าที่พักสงฆ์ โทร. 086 936 1299

เมือง ๑

ท่าม่วง

ท่ามะกา

ไทรโยค

ทองพูนภูมิ

บ่อพลอย

พนมทวน

เลาขวัญ

ศรีสวัสดิ์

สังขละบุรี

ด่าน ๑

หนองปรือ

ห้วยกระเจา





ข้อมูลคณะสงฆ์ตำบลวังเย็น



พระครูอุปถัมภ์ธรรมวัฒน์

เจ้าคณะตำบลวังเย็น
วัดท่าเจริญธรรม
โทร. 085 292 8493

พระคมสันต์ ฐานสมุปบุโน

เลขาธุการเจ้าคณะตำบลวังเย็น
วัดวังเย็น
โทร. 097 157 1527



พระครูอัศวรกาญจน์

รองเจ้าคณะตำบลวังเย็น
วัดวังตะเคียน
โทร. 084 730 9796

เมือง ๑

ท่าม่วง

ท่ามะกา

ไทรโยค

ทองพูนภูมิ

บ่อพลอย

พนมทวน

เลาขวัญ

ศรีสวัสดิ์

สังขละบุรี

ด่าน ๑

หนองปรือ

ห้วยกระเจา



ข้อมูลวัด / เจ้าอาวาสวัด

เขตปกครองคณะสงฆ์ตำบลวังเย็นมีวัด จำนวน 5 วัด

1

วัดนากาญจน์

หมู่ที่ 5 ตำบลวังเย็น อำเภอเมืองกาญจนบุรี 71000
ตั้งวัดเมื่อ 29 พฤษภาคม 2517
ได้รับวิสุงคามสีมาเมื่อ 9 ตุลาคม 2524



พระสมุห์มานพ นริญโท

เจ้าอาวาสวัด
โทร. 098 394 6061

2

วัดพุทธกาญจนบุรี

หมู่ที่ 6 ตำบลหนองหญ้า อำเภอเมืองกาญจนบุรี 71000
ตั้งวัดเมื่อ 8 ธันวาคม 2510
ได้รับวิสุงคามสีมาเมื่อ พ.ศ. 2516



พระครูพาสุกวินัยการ

เจ้าอาวาสวัด
โทร. 063 546 9499

3

วัดวังเย็น

หมู่ที่ 4 ตำบลวังเย็น อำเภอเมืองกาญจนบุรี 71000
ตั้งวัดเมื่อ 26 ธันวาคม 2510
ได้รับวิสุงคามสีมาเมื่อ พ.ศ. 2513



พระครูปริยัติกาญจนโชติ

เจ้าอาวาสวัด
โทร. 081 194 7903

4

วัดวังตะเคียน

หมู่ที่ 4 ตำบลวังเย็น อำเภอเมืองกาญจนบุรี 71000
ตั้งวัดเมื่อ 17 พฤศจิกายน 2509
ได้รับวิสุงคามสีมาเมื่อ พ.ศ. 2513



พระครูอัศวรกาญจน์

เจ้าอาวาสวัด
โทร. 084 730 9796

5

วัดโป่งเสี้ยว

หมู่ที่ 5 ตำบลบ้านเก่า อำเภอเมืองกาญจนบุรี 71000
ตั้งวัดเมื่อ พ.ศ. 2521
ได้รับวิสุงคามสีมาเมื่อ 12 มกราคม 2522



พระครูวินัยรรเอกพงษ์ เอกคุณุโธ

เจ้าอาวาสวัด
โทร. 063 969 5499

ข้อมูลที่พักสงฆ์

เขตปกครองคณะสงฆ์ตำบลวังเย็นมีที่พักสงฆ์ จำนวน 1 แห่ง

1

ที่พักสงฆ์ตำไกร

หมู่ที่ 5 ตำบลวังเย็น อำเภอเมืองกาญจนบุรี 71000

พระบุญชู ปิยสีโล

หัวหน้าที่พักสงฆ์
โทร. 063 969 5499



ข้อมูลคณะสงฆ์ตำบลเกาะสำโรง



พระครูสุตวรกาญจน์
เจ้าคณะตำบลเกาะสำโรง
วัดเขาแหลม
โทร. 081 178 1223

พระเอกชัย เอกธมฺโม
เลขากรรมการเจ้าคณะตำบลเกาะสำโรง
วัดเขาแหลม
โทร. 062 530 4366



เมือง ๑

ท่าม่วง

ท่ามะกา

ไทรโยค

ทองพูนพิ

บ่อพลอย

พนมทวน

เลาขวัญ

ศรีสวัสดิ์

สังขละบุรี

ด่าน ๑

หนองปรือ

ห้วยกระเจา



ข้อมูลวัด / เจ้าอาวาสวัด

เขตปกครองคณะสงฆ์ตำบลเกาะสำโรงมีวัด จำนวน 5 วัด

1	วัดเขาแหลม หมู่ที่ 2 ตำบลปากแพรก อำเภอเมืองกาญจนบุรี 71000 ตั้งวัดเมื่อ พ.ศ. 2480 ได้รับวิสุงคามสีมาเมื่อ 30 ธันวาคม 2518		พระครูสุตวรกาญจน์ เจ้าอาวาสวัด โทร. 081 178 1223
2	วัดท่ามังกรทอง หมู่ที่ 7 ตำบลเกาะสำโรง อำเภอเมืองกาญจนบุรี 71000 ตั้งวัดเมื่อ พ.ศ. 2477 ได้รับวิสุงคามสีมาเมื่อ พ.ศ. 2510		พระครูสุตทิวรรการ เจ้าอาวาสวัด โทร. 089 257 4391
3	วัดท่ามุนีนาก หมู่ที่ 5 ตำบลเกาะสำโรง อำเภอเมืองกาญจนบุรี 71000 ตั้งวัดเมื่อ พ.ศ. 2450 ได้รับวิสุงคามสีมาเมื่อ 28 ธันวาคม 2533		พระครูชिरกาญจนารักษ์ เจ้าอาวาสวัด โทร. 081 384 7410
4	วัดแก่งหลวง หมู่ที่ 3 ตำบลเกาะสำโรง อำเภอเมืองกาญจนบุรี 71000 ตั้งวัดเมื่อ พ.ศ. 2484 ได้รับวิสุงคามสีมาเมื่อ พ.ศ. 2518		พระอธิการบุญช่วย กานฺธุโ เจ้าอาวาสวัด โทร. 098 954 4193
5	ท่าเจริญธรรม หมู่ที่ 8 ตำบลหนองหญ้า อำเภอเมืองกาญจนบุรี 71000 ตั้งวัดเมื่อ 16 มิถุนายน 2543 ได้รับวิสุงคามสีมาเมื่อ 31 มีนาคม 2549		พระครูอุปถัมภ์ธรรมวัฒน์ เจ้าอาวาสวัด โทร. 085 292 8493

ข้อมูลที่พักสงฆ์

เขตปกครองคณะสงฆ์ตำบลเกาะสำโรงมีที่พักสงฆ์ จำนวน 3 แห่ง

1	ที่พักสงฆ์เขางวาง ตำบลเกาะสำโรง อำเภอเมืองกาญจนบุรี 71000	พระมัย ปญฺญารโ หัวหน้าที่พักสงฆ์ โทร. 083 008 2536
2	ที่พักสงฆ์กระล่อมยายซี ตำบลเกาะสำโรง อำเภอเมืองกาญจนบุรี 71000	พระกระแสน์ สิริวณฺโ หัวหน้าที่พักสงฆ์ โทร. 087 249 3396
3	ที่พักสงฆ์ศูนย์อบรมเยาวชนฯ ตำบลเกาะสำโรง อำเภอเมืองกาญจนบุรี 71000	พระมหาวีระชัย วีรชโย หัวหน้าที่พักสงฆ์ โทร. 082 951 4651



ข้อมูลคณะสงฆ์ตำบลบ้านเก่า เขต 1



พระครูปริยัติกาญจนโชติ
เจ้าคณะตำบลบ้านเก่า เขต 1
วัดวังเย็น
โทร. 081 194 7903

พระปรีชา ปรีชาไถ
เลขานุการเจ้าคณะตำบลบ้านเก่า เขต 1
วัดวังเย็น
โทร. 099 192 2996



ข้อมูลวัด / เจ้าอาวาสวัด

เขตปกครองคณะสงฆ์ตำบลบ้านเก่า เขต 1 มีวัด จำนวน 6 วัด

1	วัดบ้านเก่า หมู่ที่ 1 ตำบลบ้านเก่า อำเภอเมืองกาญจนบุรี 71000 ตั้งวัดเมื่อ พ.ศ. 2484 ได้รับวิสุงคามสีมาเมื่อ พ.ศ. 2505		พระครูกาญจนธรรมากรณ์ เจ้าอาวาสวัด โทร. 065 597 0624
2	วัดท่าไมะ หมู่ที่ 3 ตำบลบ้านเก่า อำเภอเมืองกาญจนบุรี 71000 ตั้งวัดเมื่อ พ.ศ. 2482 ได้รับวิสุงคามสีมาเมื่อ -		พระสมุห์เจมวัฒน์ อจจาโร เจ้าอาวาสวัด โทร. 089 155 5534
3	วัดพุน้อย หมู่ที่ 4 ตำบลบ้านเก่า อำเภอเมืองกาญจนบุรี 71000 ตั้งวัดเมื่อ พ.ศ. 2480 ได้รับวิสุงคามสีมาเมื่อ -		พระครูปลัดประทีป สุกฤโท รักษาการเจ้าอาวาสวัด โทร. 089 097 6814
4	วัดทุ่งศาลา หมู่ที่ 6 ตำบลบ้านเก่า อำเภอเมืองกาญจนบุรี 71000 ตั้งวัดเมื่อ 4 มกราคม 2538 ได้รับวิสุงคามสีมาเมื่อ -		พระอธิการรรณี สมนาโค เจ้าอาวาสวัด โทร. 080 021 0788
5	วัดลำทราย หมู่ที่ 9 ตำบลบ้านเก่า อำเภอเมืองกาญจนบุรี 71000 ตั้งวัดเมื่อ พ.ศ. 2480 ได้รับวิสุงคามสีมาเมื่อ 23 กันยายน 2539		พระมหาสรรพสิทธิ์ นาคเสโน เจ้าอาวาสวัด โทร. 095 935 9524
6	วัดสามพระยา หมู่ที่ 9 ตำบลบ้านเก่า อำเภอเมืองกาญจนบุรี 71000 ตั้งวัดเมื่อ พ.ศ. 2481 ได้รับวิสุงคามสีมาเมื่อ 12 มิถุนายน 2542		พระอธิการนวพงษ์ ฐานวีโร เจ้าอาวาสวัด โทร. 083 913 1955

เมือง ๑

ท่าม่วง

ท่ามะกา

ไทรโยค

ทองพูนภูมิ

บ่อพลอย

พนมทวน

เลาขวัญ

ศรีสวัสดิ์

สังขละบุรี

ด่าน ๑

หนองปรือ

ห้วยกระเจา





ข้อมูลคณะสงฆ์ตำบลบ้านเก่า เขต 2



พระครูวรกาญจนธรรม

เจ้าคณะตำบลบ้านเก่า เขต 2
วัดตะเคียนงามลักคณานุกูล
โทร. 083 313 6272

พระมหาสรรพสิทธิ์ นาคเสโน

เลขาธุการเจ้าคณะตำบลบ้านเก่า เขต 2
วัดลำกราย
โทร. 095 935 9524



พระครูวิริยกาญจนารณ

รองเจ้าคณะตำบลบ้านเก่า เขต 2
วัดลำกราย
โทร. 089 836 7975

ข้อมูลวัด / เจ้าอาวาสวัด เขตปกครองคณะสงฆ์ตำบลบ้านเก่า เขต 2 มีวัด จำนวน 7 วัด

1

วัดตะเคียนงามลักคณานุกูล

หมู่ที่ 10 ตำบลบ้านเก่า อำเภอเมืองกาญจนบุรี 71000
ตั้งวัดเมื่อ 29 ธันวาคม 2536
ได้รับวิสุงคามสีมาเมื่อ 31 มีนาคม 2549



พระครูวรกาญจนธรรม

เจ้าอาวาสวัด
โทร. 083 313 6272

2

วัดลำกราย

หมู่ที่ 5 ตำบลบ้านเก่า อำเภอเมืองกาญจนบุรี 71000
ตั้งวัดเมื่อ พ.ศ. 2482
ได้รับวิสุงคามสีมาเมื่อ 10 กุมภาพันธ์ 2535



พระครูวิริยกาญจนารณ

เจ้าอาวาสวัด
โทร. 089 836 7975

3

วัดประตูด่าน

หมู่ที่ 7 ตำบลบ้านเก่า อำเภอเมืองกาญจนบุรี 71000
ตั้งวัดเมื่อ พ.ศ. 2482
ได้รับวิสุงคามสีมาเมื่อ 23 กันยายน 2539



พระอธิการสมมาศ คุณาริโก

เจ้าอาวาสวัด
โทร. 093 567 1555

4

วัดบ้านห้วยน้ำขาว

หมู่ที่ 2 ตำบลบ้านเก่า อำเภอเมืองกาญจนบุรี 71000
ตั้งวัดเมื่อ พ.ศ. 2482
ได้รับวิสุงคามสีมาเมื่อ 21 ธันวาคม 2535



พระมหาณรงค์ฤทธิ์ ฐานวโร

เจ้าอาวาสวัด
โทร. 093 193 8090

5

วัดหนองบ้านเก่า

หมู่ที่ 7 ตำบลบ้านเก่า อำเภอเมืองกาญจนบุรี 71000
ตั้งวัดเมื่อ พ.ศ. 2482
ได้รับวิสุงคามสีมาเมื่อ 23 กันยายน 2539



พระปลัดดำรงศักดิ์ ติสุโส

เจ้าอาวาสวัด
โทร. 098 932 9191

เมือง ๑

ท่าม่วง

ท่ามะกา

ไทรโยค

ทองพูนภูมิ

บ่อพลอย

พนมทวน

เลาขวัญ

ศรีสวัสดิ์

สังขละบุรี

ด่าน ๑

หนองปรือ

ห้วยกระเจา





ข้อมูลคณะสงฆ์ตำบลบ้านเก่า เขต 2 (ต่อ)



ข้อมูลวัด / เจ้าอาวาสวัด (ต่อ)

6

วัดพุน้ำร้อนรัตนคีรี

หมู่ที่ 12 ตำบลบ้านเก่า อำเภอเมืองกาญจนบุรี 71000
ตั้งวัดเมื่อ พ.ศ. 2482
ได้รับวิสุงคามสีมาเมื่อ 10 กันยายน 2552



พระครูประทีปกาญจนธรรม

เจ้าอาวาสวัด
โทร. 081 981 9206

7

วัดศิลามงคล

หมู่ที่ 11 ตำบลบ้านเก่า อำเภอเมืองกาญจนบุรี 71000
ตั้งวัดเมื่อ 26 มกราคม 2565
ได้รับวิสุงคามสีมาเมื่อ -



พระอธิการอำพล ปญญาพโล

เจ้าอาวาสวัด
โทร. 081 995 5352

ข้อมูลที่พักสงฆ์

เขตปกครองคณะสงฆ์ตำบลบ้านเก่า เขต 2 มีที่พักสงฆ์ จำนวน 1 แห่ง

1

ที่พักสงฆ์ใหม่เฉลิมพระเกียรติ ร.9

หมู่ที่ 5 ตำบลบ้านเก่า อำเภอเมืองกาญจนบุรี 71000

พระมหาธนกร กิตฺติโสภโณ

หัวหน้าที่พักสงฆ์
โทร. 065 559 2977

เมือง ๑

ท่าม่วง

ท่ามะกา

ไทรโยค

ทองผาภูมิ

บ่อพลอย

พนมทวน

เลาขวัญ

ศรีสวัสดิ์

สังขละบุรี

ด่าน ๑

หนองปรือ

ห้วยกระเจา





คณะสงฆ์ธรรมยุติกนิกาย



คณะสงฆ์อำเภอเมืองกาญจนบุรี (ธรรมยุติกนิกาย) แบ่งเขตการปกครองออกเป็น 2 ตำบล ได้แก่ ตำบลท่ามะขาม และตำบลปากแพรก

ข้อมูลสถิติ

ข้อมูลวัด



10
วัด

ข้อมูลที่พัทสงฆ์



16
แห่ง

ข้อมูลพระภิกษุ



69
รูป

ข้อมูลสามเณร



10
รูป

เมือง ๑

ท่าม่วง

ท่ามะกา

ไทรโยค

ทองพูนภูมิ

บ่อพลอย

พนมทวน

เลาขวัญ

ศรีสวัสดิ์

สังขละบุรี

ด่าน ๑

หนองปรือ

ห้วยกระเจา



ทำเนียบการปกครองคณะสงฆ์
จังหวัดกาญจนบุรี
(ธรรมยุติกนิกาย)



พระเทพมหาราถ
เจ้าคณะจังหวัดกาญจนบุรี (ร)
วัดสิริกาญจนาราม
โทร. 081 857 9438



พระครูธรรมธรปยุตญาพัฒน์ ปุณฺณนุโ
เลขานุการเจ้าคณะจังหวัดกาญจนบุรี (ร)
วัดสิริกาญจนาราม
โทร. 061 654 9509

ทำเนียบการปกครองคณะสงฆ์
อำเภอเมืองกาญจนบุรี
(ธรรมยุติกนิกาย)



พระครูศรีศาสนกิจ
เจ้าคณะอำเภอเมืองกาญจนบุรี (ร)
วัดสุทธิกานาราม
โทร. 062 516 5161



พระครูใบฎีกาประพันธ์ อภิปุญฺโญ
เลขานุการเจ้าคณะอำเภอเมืองกาญจนบุรี (ร)
วัดบ้านยาง
โทร. 087 164 0239

เมือง ๑

ท่าม่วง

ท่ามะกา

ไทรโยค

ทองผาภูมิ

บ่อพลอย

พนมทวน

เลาขวัญ

ศรีสวัสดิ์

สังขละบุรี

ด่าน ๑

หนองปรือ

ห้วยกระเจา





ข้อมูลคณะสงฆ์ตำบลท่ามะขาม (ร)



พระครูเนกธรรมรัตดา

รักษาการเจ้าคณะตำบลท่ามะขาม (ร)
วัดบ้านยาง
โทร. 097 229 2111

ข้อมูลวัด / เจ้าอาวาสวัด

เขตปกครองคณะสงฆ์ตำบลท่ามะขาม (ร) มีวัด จำนวน 5 วัด

- | | | | |
|---|--|--|--|
| 1 | วัดบ้านยาง
หมู่ที่ 4 ตำบลท่ามะขาม อำเภอเมืองกาญจนบุรี 71000
ตั้งวัดเมื่อ พ.ศ. 2443
ได้รับวิสุงคามสีมาเมื่อ 31 กรกฎาคม 2546 | | พระครูเนกธรรมรัตดา
เจ้าอาวาสวัด
โทร. 097 229 2111 |
| 2 | วัดไทยวิวัฒนาราม
หมู่ที่ 1 ตำบลหนองหญ้า อำเภอเมืองกาญจนบุรี 71000
ตั้งวัดเมื่อ พ.ศ. 2472
ได้รับวิสุงคามสีมาเมื่อ 21 กุมภาพันธ์ 2523 | | พระครูสุวรรณสีลคุณ
เจ้าอาวาสวัด
โทร. 085 261 3913 |
| 3 | วัดสิริกาญจนาราม
หมู่ที่ 3 ตำบลท่ามะขาม อำเภอเมืองกาญจนบุรี 71000
ตั้งวัดเมื่อ พ.ศ. 2523
ได้รับวิสุงคามสีมาเมื่อ 21 พฤศจิกายน 2532 | | พระเทพเมธาภรณ์
เจ้าอาวาสวัด
โทร. 081 857 9438 |
| 4 | วัดสุกรีกาญจนาราม
หมู่ที่ 4 ตำบลลาดหญ้า อำเภอเมืองกาญจนบุรี 71190
ตั้งวัดเมื่อ 24 กรกฎาคม 2552
ได้รับวิสุงคามสีมาเมื่อ 13 กรกฎาคม 2559 | | พระครูศรีphasitกิจ
เจ้าอาวาสวัด
โทร. 062 516 5161 |
| 5 | วัดป่าสุมน
หมู่ที่ 3 ตำบลวังดัง อำเภอเมืองกาญจนบุรี 71190
ตั้งวัดเมื่อ 30 มิถุนายน 2565
ได้รับวิสุงคามสีมาเมื่อ - | | พระมณชัย คุณขุโร
เจ้าอาวาสวัด
โทร. 080 785 6765 |

เมือง ๑

ท่าม่วง

ท่ามะกา

ไทรโยค

ทองพูนภูมิ

บ่อพลอย

พนมทวน

เลาขวัญ

ศรีสวัสดิ์

สังขละบุรี

ด่าน ๑

หนองปรือ

ห้วยกระเจา





ข้อมูลคณะสงฆ์ตำบลท่ามะขาม (ร) (ต่อ)



ข้อมูลที่พิกสงฆ์

เขตปกครองคณะสงฆ์ตำบลท่ามะขาม (ร) มีที่พิกสงฆ์ จำนวน 11 แห่ง

1	ที่พิกสงฆ์เจโตวิมุตติ หมู่ที่ 6 ตำบลหนองบัว อำเภอเมืองกาญจนบุรี 71190	พระครูวินัยธรรมยุคลรรณ รมุมปุตุโต หัวหน้าที่พิกสงฆ์
2	ที่พิกสงฆ์ถ้ำไพรญาณ หมู่ที่ 7 ตำบลหนองหญ้า อำเภอเมืองกาญจนบุรี 71000	พระสุพจน์ ธีรวิไล หัวหน้าที่พิกสงฆ์
3	ที่พิกสงฆ์รุดงคสถานธรรมวิชัย หมู่ที่ 12 ตำบลบ้านเก่า อำเภอเมืองกาญจนบุรี 71000	พระครูวินัยธรรมวิชัย โชติโก หัวหน้าที่พิกสงฆ์
4	ที่พิกสงฆ์พาลาด หมู่ที่ 10 ตำบลวังดัง อำเภอเมืองกาญจนบุรี 71190	พระครูโรจน์ธรรมอาจารย์ หัวหน้าที่พิกสงฆ์
5	ที่พิกสงฆ์ป่าศรีญาณสังวร หมู่ที่ 7 ตำบลช่องสะเดา อำเภอเมืองกาญจนบุรี 71190	พระการุณ ยโสโร หัวหน้าที่พิกสงฆ์
6	ที่พิกสงฆ์ป่าสมเด็จพระญาณสังวร หมู่ที่ 5 ตำบลแก่งเสี้ยน อำเภอเมืองกาญจนบุรี 71000	พระมหาพิสิฐพงษ์ ปวีสิฏฺฐโช หัวหน้าที่พิกสงฆ์
7	ที่พิกสงฆ์ห้วยตาเถร หมู่ที่ 4 ตำบลแก่งเสี้ยน อำเภอเมืองกาญจนบุรี 71000	พระกริช ฐานรมุโม หัวหน้าที่พิกสงฆ์
8	ที่พิกสงฆ์พุทธสันตคีรี หมู่ที่ 1 ตำบลบ้านเก่า อำเภอเมืองกาญจนบุรี 71000	พระปิยะ ปิยรมุโม หัวหน้าที่พิกสงฆ์
9	ที่พิกสงฆ์ป่าต้นมะขามหวาน หมู่ที่ 2 ตำบลบ้านเก่า อำเภอเมืองกาญจนบุรี 71000	พระแดง รมุสิริ หัวหน้าที่พิกสงฆ์
10	ที่พิกสงฆ์ป่าเทพพิทักษ์วราราม หมู่ที่ 6 ตำบลวังดัง อำเภอเมืองกาญจนบุรี 71190	พระสมุห์สุวัจน์ชัย อุษฺโชติ หัวหน้าที่พิกสงฆ์
11	ที่พิกสงฆ์ป่าเทพนิมิต หมู่ที่ 1 ตำบลช่องสะเดา อำเภอเมืองกาญจนบุรี 71190	พระสตีตย์ รมุปาโล หัวหน้าที่พิกสงฆ์

เมือง ๑

ท่าม่วง

ท่ามะกา

ไทรโยค

ทองพูนภูมิ

บ่อพลอย

พนมทวน

เลาขวัญ

ศรีสวัสดิ์

สังขละบุรี

ด่าน ๑

หนองปรือ

ห้วยกระเจา





ข้อมูลคณะสงฆ์ตำบลปากแพรก (ร)



พระอริการโต หิริรมโบ
เจ้าคณะตำบลปากแพรก (ร)
วัดป่ากุลสุวรรณ
โทร. 087 984 7232

พระครูวินัยรรวิชัย โชติโก
เลขาธิการเจ้าคณะตำบลปากแพรก (ร)
วัดรุดงคนิมิต
โทร. 096 084 3525



ข้อมูลวัด / เจ้าอาวาสวัด

เขตปกครองคณะสงฆ์ตำบลปากแพรก (ร) มีวัด จำนวน 5 วัด

- | | | | |
|---|--|--|--|
| 1 | วัดรุดงคนิมิต
หมู่ที่ 5 ตำบลปากแพรก อำเภอเมืองกาญจนบุรี 71000
ตั้งวัดเมื่อ 22 สิงหาคม 2516
ได้รับวิสุงคามสีมาเมื่อ พ.ศ. 2519 | | พระครูประภัสสรกิตติธรรม
เจ้าอาวาสวัด
โทร. 087 107 0858 |
| 2 | วัดหนองขาว
หมู่ที่ 2 ตำบลหนองขาว อำเภอกำม่วง 71110
ตั้งวัดเมื่อ 4 มิถุนายน 2550
ได้รับวิสุงคามสีมาเมื่อ - | | พระครูกิตติกาญจนโสภณ
เจ้าอาวาสวัด
โทร. 081 827 9866 |
| 3 | วัดป่าอมราราม
หมู่ที่ 6 ตำบลหนองตากยา อำเภอกำม่วง 71110
ตั้งวัดเมื่อ 31 ตุลาคม 2556
ได้รับวิสุงคามสีมาเมื่อ 26 สิงหาคม 2558 | | พระครูกาญจนรรโมภาส
รักษาการเจ้าอาวาสวัด
โทร. 0892143396 |
| 4 | วัดสันติรัชมโ
หมู่ที่ 13 ตำบลรางหวาย อำเภอพนมทวน 71170
ตั้งวัดเมื่อ 21 ตุลาคม 2559
ได้รับวิสุงคามสีมาเมื่อ - | | พระธีระ รุมริโร
เจ้าอาวาสวัด
โทร. 098 302 3706 |
| 5 | วัดป่ากุลสุวรรณ
หมู่ที่ 5 ตำบลปากแพรก อำเภอเมืองกาญจนบุรี 71000
ตั้งวัดเมื่อ 21 ตุลาคม 2559
ได้รับวิสุงคามสีมาเมื่อ - | | พระอริการโต หิริรมโบ
เจ้าอาวาสวัด
โทร. 087 984 7232 |

เมือง ๑

ท่าม่วง

ท่ามะกา

ไทรโยค

ทองพูนภูมิ

บ่อพลอย

พนมทวน

เลาขวัญ

ศรีสวัสดิ์

สังขละบุรี

ด่าน ๑

หนองปรือ

ห้วยกระเจา





ข้อมูลคณะสงฆ์ตำบลปากแพรก (ร) (ต่อ)



ข้อมูลที่พัทสงฆ์ เขตปกครองคณะสงฆ์ตำบลปากแพรก (ร) มีที่พัทสงฆ์ จำนวน 5 แห่ง

- | | | |
|---|---|---|
| 1 | ที่พัทสงฆ์รุดงคสถานศรีดาวร
หมู่ที่ 9 ตำบลปากแพรก อำเภอเมืองกาญจนบุรี 71000 | พระอดิศักดิ์ วรญาโน
หัวหน้าที่พัทสงฆ์ |
| 2 | ที่พัทสงฆ์สวนธรรมชายน้ำ
หมู่ที่ 1 ตำบลท่าล้อ อำเภอกำม่วง 71110 | พระนฤพล กิตฺติสมฺปนฺโน
หัวหน้าที่พัทสงฆ์ |
| 3 | ที่พัทสงฆ์ญาณสังวรธรรมสถาน
หมู่ที่ 7 ตำบลท่าตะคร้อ อำเภอกำม่วง 71130 | พระเจริญ สุวฑฺฒโก
หัวหน้าที่พัทสงฆ์ |
| 4 | ที่พัทสงฆ์บ้านหนองหม้อแกง
หมู่ที่ 5 ตำบลพังตรุ อำเภอกำม่วง 71110 | พระพงศ์พันธ์ เหมปนฺนุโย
หัวหน้าที่พัทสงฆ์ |
| 5 | ที่พัทสงฆ์พุทธสิริธรรมโชติ
หมู่ที่ 5 ตำบลด่านมะขามเตี้ย อำเภอด่านมะขามเตี้ย 71260 | พระมหาวีรศักดิ์ พิรกิตฺติโก
หัวหน้าที่พัทสงฆ์ |

เมือง ๑

ท่าม่วง

ท่ามะกา

ไทรโยค

ทองพูนภูมิ

บ่อพลอย

พนมทวน

เลาขวัญ

ศรีสวัสดิ์

สังขละบุรี

ด่าน ๑

หนองปรือ

ห้วยกระเจา





คณะสงฆ์อนัมนิกาย



คณะสงฆ์อนัมนิกายในเขตอำเภอเมืองกาญจนบุรี มีจำนวน 2 วัด

วัดถาวราราม



พระสมณานัมนีราจารย์
ช่วยเจ้าคณะใหญ่ฝ่ายชาย
เจ้าอาวาสวัดถาวราราม
โทร. 081 981 2609

ตั้งอยู่ ตำบลบ้านเหนือ อำเภอเมืองกาญจนบุรี 71000
โทร. 0 3451 1521 , 0 3451 3226
ตั้งวัดเมื่อ พ.ศ. 2377
ได้รับวิสุงคามสีมาเมื่อ พ.ศ. 2439

วัดเจริญบุญไพศาล

องอนันตสรนาท
ผู้ช่วยปลัดซ้าย
เจ้าอาวาสวัดเจริญบุญไพศาล
โทร. 081 949 8711

ตั้งอยู่ หมู่ที่ 3 ตำบลท่ามะงาม อำเภอเมืองกาญจนบุรี 71000
ตั้งวัดเมื่อ 20 พฤศจิกายน 2551
ได้รับวิสุงคามสีมาเมื่อ -

เมือง ๑

ท่าม่วง

ท่ามะกา

ไทรโยค

ทองพูน

บ่อพลอย

พนมทวน

เลาขวัญ

ศรีสวัสดิ์

สังขละบุรี

ด่าน ๑

หนองปรือ

ห้วยกระเจา





คณะสงฆ์จีนนิกาย



คณะสงฆ์จีนนิกายในประเทศไทยเมืองกาญจนบุรี มีจำนวน 1 วัด

เมตตารธรรมโพธิญาณ



หลวงจีนธรรมรักษ์จีนประจิต

เจ้าอาวาสวัด
โทร. 08 1995 1927

ตั้งอยู่ หมู่ที่ 7 ตำบลหนองหญ้า อำเภอเมืองกาญจนบุรี 71000
โทร. 0 3453 1388
ตั้งวัดเมื่อ 14 ตุลาคม 2542
ได้รับวิสุงคามสีมาเมื่อ -

เมือง ๑

ท่าม่วง

ท่ามะกา

ไทรโยค

ทองพูนภูมิ

บ่อพลอย

พนมทวน

เลาขวัญ

ศรีสวัสดิ์

สังขละบุรี

ด่าน ๑

หนองปรือ

ห้วยกระเจา





ข้อมูลด้านศาสนศึกษา



โรงเรียนพระปริยัติธรรมแผนกสามัญ

1. โรงเรียนพระปริยัติธรรมวัดสิริกาญจนาราม

ที่ตั้ง วัดสิริกาญจนาราม

หมู่ 1 ตำบลท่ามะงาม อำเภอเมืองกาญจนบุรี จังหวัดกาญจนบุรี 71000

โทรศัพท์ 0 3462 4827-8

โทรสาร 0 3462 4828

2. โรงเรียนพระปริยัติธรรมวัดไชยชุมพลชนะสงคราม

ที่ตั้ง วัดไชยชุมพลชนะสงคราม

ตำบลบ้านใต้ อำเภอเมืองกาญจนบุรี จังหวัดกาญจนบุรี 71000

โทรศัพท์ / โทรสาร 0 3451 5557

เมือง ๑

ท่าม่วง

ท่ามะกา

ไทรโยค

ทองพูนภูมิ

บ่อพลอย

พนมทวน

เลาขวัญ

ศรีสวัสดิ์

สังขละบุรี

ด่าน ๑

หนองปรือ

ห้วยกระเจา



เมือง ๑

ท่าม่วง

ท่ามะกา

โทรโขคง

ทองพูนภูมิ

บ่อพลอย

พนมทวน

เลาขวัญ

ศรีสวัสดิ์

สังขละบุรี

ด่าน ๑

หนองปรือ

ห้วยกระเจา



ภาคผนวก



ทำเนียบผู้บริหารองค์กรปกครองส่วนท้องถิ่น

ตำแหน่ง ชื่อ-สกุล	หมายเลขโทรศัพท์/โทรสาร		
	ที่ทำงาน	โทรสาร	มือถือ
องค์กรปกครองส่วนท้องถิ่น			
องค์การบริหารส่วนจังหวัดกาญจนบุรี			
นายกองค์การบริหารส่วนจังหวัดกาญจนบุรี			
นายสุรพงษ์ ปิยะโชติ	0-3451-2477-8	0-3451-2477-8	09-3539-9999
ปลัดองค์การบริหารส่วนจังหวัดกาญจนบุรี			
นายอนันต์ ดิษฐศิริ	0-3451-2577-8	0-3451-4513	08-1858-4134
องค์กรปกครองส่วนท้องถิ่น เขตอำเภอเมืองกาญจนบุรี			
นายกเทศมนตรีเมืองกาญจนบุรี			
นายวสันต์ ภูจิตกาญจนา	0-3451-1502	0-3451-4788	09-2275-0954
ปลัดเทศบาลเมืองกาญจนบุรี			
นายอำพล ยุติโกมินทร์	0-3451-1502	0-3451-4788	08-1845-3851
นายกเทศมนตรีเมืองปากแพรก			
นายปราโมทย์ อุ่นจิตสกุล	0-3451-1331-2	0-3451-1331-2	08-1941-5577
ปลัดเทศบาลเมืองปากแพรก			
นายจิรศักดิ์ พรหมชนะ	0-3451-1331-2	0-3451-1331-2	08-1942-6454
นายกเทศมนตรีตำบลแก่งเสี้ยน			
พ.ต.ท.บุญเลิศ มังกะโรทัย	0-3452-0138	0-3452-0138	09-8359-3515
ปลัดเทศบาลตำบลแก่งเสี้ยน			
นายประพันธ์ เรืองบุญญา	0-3452-0138	0-3452-0138	08-1299-1886
นายกเทศมนตรีตำบลลาดหญ้า			
นายวรากร เสือสำน	0-3458-8138	0-3458-8138	06-2550-9798
ปลัดเทศบาลตำบลลาดหญ้า			
(ว่าง)	0-3458-8138	0-3458-8138	-
นายกเทศมนตรีตำบลหนองบัว			
นายสรรณัฐ ชัยเจริญ	0-3467-2372-3	0-3467-2372	08-1199-9809
ปลัดเทศบาลตำบลหนองบัว			
นางสาวสวณา สีนะกุล	0-3467-2372-3	0-3467-2372	06-1693-9994

เมือง ๑

ท่าม่วง

ท่ามะกา

ไทรโยค

ทองผาภูมิ

บ่อพลอย

พนมทวน

เลาขวัญ

ศรีสวัสดิ์

สังขละบุรี

ด่าน ๑

หนองปรือ

ห้วยกระเจา



ตำแหน่ง	หมายเลขโทรศัพท์/โทรสาร		
	ชื่อ-สกุล	ที่ทำงาน	โทรสาร
นายกเทศมนตรีตำบลท่ามะขาม			
นายกฤษฎา ประยูรไทย	0-3455-1037	0-3455-1119	08-1986-1438
ปลัดเทศบาลตำบลท่ามะขาม			
นายสถาปนา ธรรมโมรา	0-3455-1037	0-3455-1119	08-4315-6456
นายกองค์การบริหารส่วนตำบลลาดหญ้า			
นายชูชาติ เสือसान	0-3451-0629	0-3451-0629	08-6164-6546
ปลัดองค์การบริหารส่วนตำบลลาดหญ้า			
จำเอก ณรงค์ธร สวัสดิ์มี	0-3451-0629	0-3451-0629	08-1823-5289
นายกองค์การบริหารส่วนตำบลแก่งเสี้ยน			
นายจ๊กกฤษ มหาภิจวรกุล	0-3451-0797	0-3451-0524	09-0778-9789
ปลัดองค์การบริหารส่วนตำบลแก่งเสี้ยน			
ส.ต.ท.เสน่ห์ คำดี	0-3451-0797	0-3451-0524	08-9255-4669
นายกองค์การบริหารส่วนตำบลวังดั่ง			
นายนคร ว่องวณิชชากร	0-3458-4111	0-3458-4037	08-4581-5951
ปลัดองค์การบริหารส่วนตำบลวังดั่ง			
ว่าที่ร้อยโทนครินทร์ ประกแก้ว	0-3458-4111	0-3458-4037	09-8942-2894
นายกองค์การบริหารส่วนตำบลช่องสะเดา			
นางสาวปัทม์สรณ์ สแดงกุล	0-3469-7480-1	0-3469-7481	09-8649-6987
ปลัดองค์การบริหารส่วนตำบลช่องสะเดา			
นางพจมาน สระลอย	0-3469-7480-1	0-3469-7481	06-1356-9944
นายกองค์การบริหารส่วนตำบลเกาะสำโรง			
นายธนาสิทธิ์ จันทรโสม	0-3465-1089	0-3465-1089	08-5265-0033
ปลัดองค์การบริหารส่วนตำบลเกาะสำโรง			
นางธวัลรัตน์ คล้อยเอี่ยม	0-3465-1089	0-3465-1089	08-1736-3644
นายกองค์การบริหารส่วนตำบลวังเย็น			
นายอาทิตย์ จันดี	0-3454-0954-5	0-3454-0954	08-1194-9769
ปลัดองค์การบริหารส่วนตำบลวังเย็น			
นายพลวัฒน์ ศาระสาริน	0-3454-0954-5	0-3454-0954	08-1017-8881

เมือง ๑

ท่าม่วง

ท่ามะกา

ไทรโยค

ทองพูน

บ่อพลอย

พนมทวน

เลาขวัญ

ศรีสวัสดิ์

สังขละบุรี

ด่าน ๑

หนองปรือ

ห้วยกระเจา



ตำแหน่ง	หมายเลขโทรศัพท์/โทรสาร		
	ที่ทำงาน	โทรสาร	มือถือ
นายกองค์การบริหารส่วนตำบลหนองบัว			
นางอมรลักษณ์ ไบบัว	0-3454-0963	0-3454-0963	09-4292-9987
ปลัดองค์การบริหารส่วนตำบลหนองบัว			
นางพิกุล เขี่ยมสวัสดิ์	0-3454-0963	0-3454-0963	08-6164-7979
นายกองค์การบริหารส่วนตำบลบ้านเก่า			
นายประสาน สงวนพันธ์	0-3454-0945	0-3454-0946	09-7985-5999
ปลัดองค์การบริหารส่วนตำบลบ้านเก่า			
นายณกรณ์พงศ์ จิรสติสิน	0-3454-0945	0-3454-0946	06-6119-2892
นายกองค์การบริหารส่วนตำบลหนองหญ้า			
นายพิสิษฐ์ เขาล้าทอง	0-3491-9546	0-3491-9547	08-9807-0524
ปลัดองค์การบริหารส่วนตำบลหนองหญ้า			
สิบเอก พจนารถ แก้วพรรณา	0-3491-9546	0-3491-9547	08-7160-8790

เมือง ๑

ท่าม่วง

ท่ามะกา

ไทรโยค

ทองพูนพิ

บ่อพลอย

พนมทวน

เลาชวัง

ศรีสวัสดิ์

สังขละบุรี

ด่าน ๑

หนองปรือ

ห้วยกระเจา



กำเียบกำัน

ชื่อ - สกุล	หมายเลขโทรศัพท์
อำเภอเมืองกาญจนบุรี	
ตำบลเกาะสำโรง นายจะตุพร ชื่นพล	09-1698-5560
ตำบลแก่งเสี้ยน นางสาวบุญยนุช รอดสิน	06-2529-9330
ตำบลช่องสะเดา นายวสันต์ สุนจิรัตน์	08-1773-3857
ตำบลท่ามะขาม นายชาลินธ์ พลจันทร์	08-0655-5453
ตำบลบ้านเก่า นายคำรณ คชวงษ์	09-7289-6562
ตำบลปากแพรก นายทศม เรื่องพยุงศักดิ์	08-9925-3400
ตำบลลาดหญ้า นายธนพล เสือสำน	08-7156-4601
ตำบลวังด้ง นายนิจสัย แสงทอง	08-1009-4483
ตำบลวังเย็น นายมาโนช แยมชื่น	08-1005-0101
ตำบลหนองบัว นายนพรัตน์ สระบัว	08-1378-8244
ตำบลหนองหญ้า นายพนม พานะกิจ	08-1736-6765

เมือง ๑

ท่าม่วง

ท่ามะกา

ไทรโยค

ทองพูน

บ่อพลอย

พนมทวน

เลาขวัญ

ศรีสวัสดิ์

สังขละบุรี

ด่าน ๑

หนองปรือ

ห้วยกระเจา





ข้อมูลสารสนเทศ
อำเภอเลาขวัญ
จังหวัดกาญจนบุรี

รวบรวมข้อมูลโดย
นางวิภาวรรณ เล็บครุฑ
นักวิชาการศาสนาชำนาญการ

สำนักงานพระพุทธศาสนาจังหวัดกาญจนบุรี
โทรศัพท์ ๐ ๓๔๕๖ ๔๒๘๐
 ๐ ๓๔๕๖ ๔๒๘๗
โทรสาร ๐ ๓๔๕๖ ๔๒๘๒

เมือง ๑

ท่าม่วง

ท่ามะกา

ไทรโยค

ทองผาภูมิ

บ่อพลอย

พนมทวน

เลาขวัญ

ศรีสวัสดิ์

สังขละบุรี

ด่าน ๑

หนองปรือ

ห้วยกระเจา



อำเภอท่าม่วง

ประวัติความเป็นมาของอำเภอท่าม่วง

อำเภอท่าม่วงจัดตั้งขึ้นเมื่อปี พ.ศ. 2441 ที่บ้านท่าไม้รวก ตำบลม่วงชุมในปัจจุบัน โดยเริ่มแรกเนื่องจากอำเภอที่ตั้งขึ้นมีอาณาเขตติดต่อกับ "วัดใต้" (วัดมโนธรรมารามในปัจจุบัน) จึงตั้งชื่ออำเภอว่า อำเภอใต้ ต่อมาความเจริญของลำน้ำเปลี่ยนไป ประชาชนอพยพลงมาทางใต้ เพราะบริเวณท่าไม้รวกเดิมเป็นลำน้ำคุด ไม่สะดวกในการสัญจรของเรือ แพ จึงย้ายที่ว่าการอำเภอมาตั้งใหม่บริเวณใกล้กับวัดศรีโลหะราษฎร์บำรุง และตั้งชื่ออำเภอใหม่ว่า อำเภอวังขนาย

ต่อมา พระวรภักดีพิบูลย์ นายอำเภอสมัยนั้นเห็นว่าอำเภอนี้ควรตั้งชื่อให้สอดคล้องกับความเป็นจริง เพราะอำเภอตั้งอยู่ในเขตพื้นที่ตำบลท่าม่วงและอยู่ท้ายตลาดท่าม่วงซึ่งเป็นตลาดใหญ่ จึงขออนุญาตเปลี่ยนชื่อจากอำเภอวังขนายเป็น อำเภอท่าม่วง ตามชื่อตำบลที่ตั้ง โดยมีผลตั้งแต่วันที่ พ.ศ. 2482 จากนั้นในปี พ.ศ. 2489 ได้ย้ายที่ว่าการอำเภอมาอยู่ที่ตั้งปัจจุบัน เนื่องจากอาคารที่ว่าการอำเภอเดิมมีขนาดเล็กคับแคบและชำรุดทรุดโทรม ไม่สามารถขยายได้

นายอำเภอท่าม่วง ปัจจุบัน

นายทริท เหลืองสะอาด

หมายเลขโทรศัพท์ 081-8670103

เจ้าคณะอำเภอท่าม่วง

พระครูกาญจนสุตาคม เจ้าอาวาสวัดวังขนายทายธิการาม

หมายเลขโทรศัพท์ 087-9984311

ที่ตั้งและอาณาเขต

อำเภอท่าม่วงตั้งอยู่ทางทิศใต้ของจังหวัด มีอาณาเขตติดต่อกับเขตการปกครองข้างเคียงดังต่อไปนี้

- ทิศเหนือ ติดต่อกับอำเภอพนมทวน
- ทิศตะวันออก ติดต่อกับอำเภอท่ามะกา และอำเภอบ้านโป่ง (จังหวัดราชบุรี)
- ทิศใต้ ติดต่อกับอำเภอโพธารามและอำเภोजอมบึง (จังหวัดราชบุรี)
- ทิศตะวันตก ติดต่อกับอำเภอด่านมะขามเตี้ยและอำเภอเมืองกาญจนบุรี

ชื่อเดิมของอำเภอท่าม่วง

- ท่าไม้รวก
- อำเภอใต้
- อำเภอวังขนาย

คำขวัญประจำอำเภอท่าม่วง

ท่าม่วงเมืองคนดี มีวัดสวย รวยความหวาน ชลประทานดีเยี่ยม
สวยเรียบง่ายทอ นวลล่องแกมแท้ อาน้ำแร่วัดวังขนาย

เมือง ๑

ท่าม่วง

ท่ามะกา

ไทรโยค

ทองผาภูมิ

บ่อพลอย

พนมทวน

เลาขวัญ

ศรีสวัสดิ์

สังขละบุรี

ด่าน ๑

หนองปรือ

ห้วยกระเจา



ที่มาของคำขวัญ

อำเภotáม่วงเป็นอำเภอที่มีประชากรมากเป็นอันดับ 3 ของจังหวัดกาญจนบุรี รองจากอำเภอเมืองกาญจนบุรีและอำเภotáมะกา ประชากรส่วนใหญ่นับถือศาสนาพุทธ นับศาสนาคริสต์และศาสนาอิสลามบางส่วน โดยทุกคนยึดหลักและเคารพศาสนาของตนเอง

- มีวัดที่มีลักษณะโดดเด่น เป็นแหล่งท่องเที่ยวเชิงวัฒนธรรมที่ประชาชนในพื้นที่ นอกพื้นที่และชาวต่างประเทศมาท่องเที่ยวและเยี่ยมชมกันมาก คือ วัดถ้ำเสือและวัดถ้ำเขาน้อย ประชากรส่วนใหญ่ประกอบอาชีพด้านการเกษตร เช่น ปลูกอ้อย ข้าว ฯลฯ ประกอบกับมีโรงงานน้ำตาลขนาดใหญ่ตั้งอยู่ในพื้นที่ตำบลวังศาลา
- มีเขื่อนแม่กลองซึ่งเป็นเขื่อนกั้นน้ำขนาดใหญ่ เป็นเขื่อนที่มีความสำคัญที่สุดในโครงการพัฒนาลุ่มน้ำแม่กลอง ครอบคลุมพื้นที่ 3 ล้านไร่ ในจังหวัดสุพรรณบุรี กาญจนบุรี ราชบุรี นครปฐม สมุทรสงคราม และสมุทรสาคร
- นอกจากนั้นอำเภotáม่วง ยังมีหมู่บ้านที่อนุรักษ์ภูมิปัญญาการทอผ้าขาวม้า (ผ้าขาวม้าร้อยสี) ซึ่งเป็น OTOP ระดับห้าดาวและมีชื่อเสียงระดับประเทศซึ่งตั้งอยู่ที่ตำบลหนองขาว และที่วัด วังขนายทายิการาม ตำบลวังขนาย มีบ่อน้ำแร่ตั้งอยู่ในบ่อน้ำมีแร่ธาตุอยู่หลายชนิด เหมาะสำหรับคนที่เป็นอัมพฤกษ์ อัมพาต เหน็บขา แขนขาไม่มีแรง คนเลือดลม เดินไม่สะดวก โรคผิวหนัง โรคปวดกระดูกให้ดีขึ้น ใช้อาบแช่ตัว

การแบ่งเขตการปกครอง

การปกครองส่วนภูมิภาค อำเภotáม่วงแบ่งพื้นที่การปกครองออกเป็น 13 ตำบล 120 หมู่บ้าน

1. ต่าม่วง (Tha Muang)	5 หมู่บ้าน	8. ม่วงชุม (Muang Chum)	5 หมู่บ้าน
2. วังขนาย (Wang Khanai)	7 หมู่บ้าน	9. บ้านใหม่ (Ban Mai)	11 หมู่บ้าน
3. วังศาลา (Wang Sala)	10 หมู่บ้าน	10. พังตรู (Phang Tru)	9 หมู่บ้าน
4. ท่าล้อ (Tha Lo)	6 หมู่บ้าน	11. ท่าตะคร้อ (Tha Takhro)	7 หมู่บ้าน
5. หนองขาว (Nong Khao)	13 หมู่บ้าน	12. รางสาลี (Rang Sali)	15 หมู่บ้าน
6. ทุ้งทอง (Thung Thong)	8 หมู่บ้าน	13. หนองตากยา (Nong Tak Ya)	16 หมู่บ้าน
7. เขาน้อย (Khao Noi)	8 หมู่บ้าน		

เมือง ๑

ตำม่วง

ท่ามะกา

ไทรโยค

ทองผาภูมิ

บ่อพลอย

พนมทวน

เลาขวัญ

ศรีสวัสดิ์

สังขละบุรี

ด่าน ๑

หนองปรือ

ห้วยกระเจา



การปกครองส่วนท้องถิ่น

ท้องที่อำเภอท่าม่วงประกอบด้วยองค์กรปกครองส่วนท้องถิ่น 18 แห่ง ได้แก่

- เทศบาลเมืองกาญจนบุรี ครอบคลุมพื้นที่บางส่วนของตำบลท่าล้อ
- เทศบาลตำบลท่าม่วง ครอบคลุมพื้นที่บางส่วนของตำบลท่าม่วง
- เทศบาลตำบลสำโรง ครอบคลุมพื้นที่บางส่วนของตำบลพังตรุ
- เทศบาลตำบลหนองขาว ครอบคลุมพื้นที่บางส่วนของตำบลหนองขาว
- เทศบาลตำบลหนองตากยา ครอบคลุมพื้นที่บางส่วนของตำบลหนองตากยา
- เทศบาลตำบลวังขนาย ครอบคลุมพื้นที่ตำบลวังขนายทั้งตำบล
- เทศบาลตำบลวังศาลา ครอบคลุมพื้นที่ตำบลวังศาลาทั้งตำบล
- เทศบาลตำบลท่าล้อ ครอบคลุมพื้นที่ตำบลท่าล้อ (นอกเขตเทศบาลเมืองกาญจนบุรี)
- เทศบาลตำบลม่วงชุม ครอบคลุมพื้นที่ตำบลม่วงชุมทั้งตำบล
- เทศบาลตำบลหนองหญ้าดอกขาว ครอบคลุมพื้นที่ตำบลหนองขาว (นอกเขตเทศบาลตำบลหนองขาว)
- องค์การบริหารส่วนตำบลท่าม่วง ครอบคลุมพื้นที่ตำบลท่าม่วง (นอกเขตเทศบาลตำบลท่าม่วง)
- องค์การบริหารส่วนตำบลทุ่งทอง ครอบคลุมพื้นที่ตำบลทุ่งทองทั้งตำบล
- องค์การบริหารส่วนตำบลเขาน้อย ครอบคลุมพื้นที่ตำบลเขาน้อยทั้งตำบล
- องค์การบริหารส่วนตำบลบ้านใหม่ ครอบคลุมพื้นที่ตำบลบ้านใหม่ทั้งตำบล
- องค์การบริหารส่วนตำบลพังตรุ ครอบคลุมพื้นที่ตำบลพังตรุ (นอกเขตเทศบาลตำบลสำโรง)
- องค์การบริหารส่วนตำบลท่าตะคร้อ ครอบคลุมพื้นที่ตำบลท่าตะคร้อทั้งตำบล
- องค์การบริหารส่วนตำบลรางสาตี ครอบคลุมพื้นที่ตำบลรางสาตีทั้งตำบล
- องค์การบริหารส่วนตำบลหนองตากยา ครอบคลุมพื้นที่ตำบลหนองตากยา (นอกเขตเทศบาลตำบลหนองตากยา)

สถานศึกษา ภาครัฐ ในอำเภอท่าม่วง

- โรงเรียนท่าม่วงราษฎร์บำรุง กาญจนบุรี
- โรงเรียนเฉลิมพระเกียรติสมเด็จพระศรีนครินทร์ กาญจนบุรี
- โรงเรียนวิสุทธิรังสี

สถานศึกษา เอกชน ในอำเภอท่าม่วง

- โรงเรียนวีรศิลป์
- โรงเรียนยุเดียเขี้ยวเขี้ยว

เมือง ๑

ท่าม่วง

ท่ามะกา

ไทรโยค

ทองผาภูมิ

บ่อพลอย

พนมทวน

เลาขวัญ

ศรีสวัสดิ์

สังขละบุรี

ด่าน ๑

หนองปรือ

ห้วยกระเจา



การปกครองคณะสงฆ์ อำเภอท่าม่วง มี 10 ตำบล จำนวน 50 วัด

๑. เขตการปกครองคณะสงฆ์ตำบล เขาน้อย			
ที่	วัด	นามเจ้าอาวาส	โทรศัพท์
1	วัดบ้านถ้ำ	พระสุธีธรรมนาท	๐๘๑-๙๘๑๘๘๒๖
2	วัดหนองตะโก	พระปลัดอดุลย์ อดุล	๐๘๖-๓๓๓๗๑๙๓๑
3	วัดดอนคราม	พระครูโสภณกาญจนวัตร	๐๘๗-๑๖๙๕๓๔๙
4	วัดถ้ำแฝด	พระอธิการชลัช สุจิตโต	๐๙๑-๑๙๕๙๙๔๔
5	วัดมโนธรรมมาราม	พระครูวิสุทธิกาญจนคุณ	๐๙๗-๙๖๕๕๕๕๕

๒. เขตการปกครองคณะสงฆ์ตำบล ท่าลื้อ			
ที่	วัด	นามเจ้าอาวาส	โทรศัพท์
1	วัดบ้านทอง(ท่าลื้อ)	พระครูสมุห์จระพงษ์ ญาณุตตโม	๐๘๑-๑๙๖๔๖๙๘
2	วัดสันติคีรีศรีบรมธาตุ	พระครูวศินสุตกาญจน์	๐๖๑-๒๕๒๗๙๐๙
3	วัดเทวธรรม	พระครูกาญจนเทวธรรม	๐๘๒-๒๙๙๐๐๗๐
4	วัดป่าพุทธบาท(เขาน้อย)	พระอธิการวันชาติ วงสมโม	๐๘๖-๐๐๙๖๔๕๒
5	วัดโมกมันขันธาราม	พระอธิการโชค สิริคุตโต	๐๙๖-๔๕๑๖๔๘๙

๓. เขตการปกครองคณะสงฆ์ตำบล บ้านใหม่			
ที่	วัด	นามเจ้าอาวาส	โทรศัพท์
1	วัดตลาดสำโรงพัน ธาราม	พระครูพิพัฒนกาญจนโสภณ	๐๘๖-๑๓๐๗๔๕๕
2	วัดสระเศรษฐีปริชา ราษฎร์	พระสมุห์ถนอม เทวสโร	๐๘๕-๕๐๓๓๓๔๗
3	วัดหนองสำโรง	พระอธิการสิทธิ จันทโก	๐๘๑-๑๓๘๓๗๑๙
4	วัดท่าตะคร้อ	พระอธิการสุรพงษ์ อินทวิสุทธิ	๐๘๖-๑๗๓๔๗๕๑
5	วัดต้นลำไย	พระสมุห์ทองพูล สิริปัญญา	๐๘๙-๐๖๗๘๙๒๕

เมือง ๑

ท่าม่วง

ท่ามะกา

ไทรโยค

ทองผาภูมิ

บ่อพลอย

พนมทวน

เลาขวัญ

ศรีสวัสดิ์

สังขละบุรี

ด่าน ๑

หนองปรือ

ห้วยกระเจา



๔. เขตการปกครองคณะสงฆ์ตำบล รางสาลี			
ที่	วัด	นามเจ้าอาวาส	โทรศัพท์
1	วัดโกรกถารอด	พระอธิการจำลอง จนทสีโล (รักษาการ.)	๐๘๐-๖๖๑๘๗๐๑
2	วัดขุนไทยธาราม	พระมนตรี อภินนโท(รักษาการ.)	๐๙๓-๕๓๗๙๒๙๔
3	วัดสระกลอย	พระครูโสภณกาญจนากวีวัฒน์	๐๘๑-๗๕๗๒๗๒๘
4	วัดหนองน้ำขุ่น	พระใบฎีกาพีระศักดิ์ อธิสกุโก	๐๘๕-๒๖๔๒๙๘๗
5	วัดอู่ตะเภา	พระมหาวีระศักดิ์ อภิวัตตมโน	๐๘๖-๙๗๕๕๕๐๒

๕. เขตการปกครองคณะสงฆ์ตำบล วังขนาย			
ที่	วัด	นามเจ้าอาวาส	โทรศัพท์
1	วัดอินทาราม	พระครูสมุห์สมโภชน์ อินทวิริโย	๐๘๒-๒๕๒๕๑๕๘
2	วัดห้วยนาคราช	พระอธิการสมศักดิ์ พุทธธมโม	๐๘๗-๘๐๔๔๑๕๑
3	วัดใหญ่ตั้งรัง	พระครูวิสิฐกาญจนกิจ	๐๘๑-๘๕๘๖๔๕๓
4	วัดศรีสุวรรณาวาส	พระครูวัชรกาญจนารักษ์	๐๘๑-๗๕๕๔๙๘๐๔
5	วัดวังขนายทายิการาม	พระครูกาญจนสุตาคม	๐๘๗-๙๙๘๔๓๑๑

๖. เขตการปกครองคณะสงฆ์ตำบล วังศาลา			
ที่	วัด	นามเจ้าอาวาส	โทรศัพท์
1	วัดโพธิ์ศรีสุขาราม	พระใบฎีกาวินิจ สมจิตโต	๐๘๗-๑๕๔๙๓๔๐
2	วัดหนองเสือ	พระครูพิพัฒนวรกาญจน์	๐๙๐-๗๙๒๐๐๒๐
3	วัดกร่างทองราษฎร์	พระครูปลัดดวงษ์ ฐิตเปโม	๐๘๕-๗๐๓๙๒๑๑
4	วัดวังศาลา	พระครูปริยัติกาญจนกิจ	๐๘๕-๑๗๒๙๙๖๙
5	วัดศรีโลหะฯ	พระครูวิบูลจิตตารักษ์	๐๖๑-๒๙๗๗๙๐๐

เมือง ๑

ท่าม่วง

ท่ามะกา

ไทรโยค

ทองพูน

บ่อพลอย

พนมทวน

เลาขวัญ

ศรีสวัสดิ์

สังขละบุรี

ด่าน ๑

หนองปรือ

ห้วยกระเจา



๗. เขตการปกครองคณะสงฆ์ตำบลหนองตากยาเขต ๑			
ที่	วัด	นามเจ้าอาวาส	โทรศัพท์
1	วัดหนองตากยา	พระครูสุจิตกาญจนคุณ	๐๘๑-๐๙๐๑๒๕๘
2	วัดเขารธรรมอุทยาน	พระอธิการจำลอง จันทสีโล	๐๘๐-๖๖๑๘๗๐๑
3	วัดหินกอง	พระอธิการชุ่มฮ้อย ชยธมโม	๐๘๑-๐๐๙๘๒๔๓
4	วัดหนองสองห้องฯ	พระครูโกศลพิมพ์กิจ	๐๘๑-๗๕๙๓๓๔๐
5	วัดหนองตะครอง	พระอธิการพัฒนสรณ์ ผุฏฐธมโม	๐๙๙-๔๙๒๓๖๔๑

๘. เขตการปกครองคณะสงฆ์ตำบลหนองตากยาเขต ๒			
ที่	วัด	นามเจ้าอาวาส	โทรศัพท์
1	วัดเมตตาปิตยานนท์	พระอธิการมานพ สุมาณโว	๐๖๑-๕๒๔๑๓๒๘
2	วัดหนองกงเกวียน	พระอธิการสว่าง สุเมโธ	๐๘๙-๙๑๔๑๑๐๙
3	วัดราษฎร์ศรัทธาธรรม	พระอธิการสมาน ขนติวิโร	๐๙๓-๗๗๑๙๘๗๔
4	วัดเขาคันหอก	พระสำเนา ปสาโท(รักษาการ)	-
5	วัดทะเลสาบ	พระครูภัทรกาญจนกิจ	๐๖๒-๘๙๖๕๓๒๓

๙. เขตการปกครองคณะสงฆ์ตำบลม่วงชุม			
ที่	วัด	นามเจ้าอาวาส	โทรศัพท์
1	วัดพิไชยธาราม	พระอธิการนคร อานนุโท	๐๘๙-๐๘๒๐๐๒๑
2	วัดม่วงชุม	พระวีระ สิริสุวณโณ(รักษาการ)	-
3	วัดเขานางพิมพ์ฯ	พระครูปลัดสุชาติ นาทปญโญ	๐๘๑-๒๖๙๙๙๐๘
4	วัดบ้านใหม่	พระครูบุญญาภรณ์โชติ	๐๙๙-๙๑๙๔๕๙๕
5	วัดถ้ำเสือ	พระครูโสภณกาญจนกิจ	๐๖๓-๖๘๗๓๓๖๕

เมือง ๑

ท่าม่วง

ท่ามะกา

ไทรโยค

ทองพูนภูมิ

บ่อพลอย

พนมทวน

เลาขวัญ

ศรีสวัสดิ์

สังขละบุรี

ด่าน ๑

หนองปรือ

ห้วยกระเจา



๑๐. เขตการปกครองคณะสงฆ์ตำบล พังตรู			
ที่	วัด	นามเจ้าอาวาส	โทรศัพท์
1	วัดหนองพังตรู	พระครูสุขวรกาญจน์	๐๖๕-๕๑๖๕๙๙๑
2	วัดเขาเพิง	พระวินัยธรรมบูรณ สุธีโร	๐๘๗-๖๘๑๒๗๑๘
3	วัดเขาเล็ก(รางสะเดา)	พระอธิการคทา อธิจิตโต	๐๙๘-๘๘๖๑๕๐๙
4	วัดรางเฒ่า(สักกะ พุทธาวาส)	พระปลัดปิยะวัตร เตชธมโม	๐๘๔-๙๔๑๘๖๙๐
5	วัดถ้ำกูปนพวัน	พระครูกาญจนปัญญาวิบูล(จำรัส สิริปัญญา)	๐๘๑-๐๐๗๒๔๖๑

เมือง ๑

ท่าม่วง

ท่ามะกา

ไทรโยค

ทองพูนภูมิ

บ่อพลอย

พนมทวน

เลาขวัญ

ศรีสวัสดิ์

สังขละบุรี

ด่าน ๑

หนองปรือ

ห้วยกระเจา





หน่วยอบรมประชาชนประจำตำบล ของอำเภอ ท่าม่วง มีดังนี้

๑. หน่วย อ.ป.ต.วังขนาย	วัดวังขนายทายิการาม	ตำบลวังขนาย	อำเภอท่าม่วง
๒. หน่วย อ.ป.ต.หนองขาว	วัดอินทาราม	ตำบลหนองขาว	อำเภอท่าม่วง
๓. หน่วย อ.ป.ต.ทุ่งทอง	วัดกร่างทอง	ตำบลทุ่งทอง	อำเภอท่าม่วง
๔. หน่วย อ.ป.ต.ท่าลื้อ	วัดสินดีศรีศรีบรมธาตุ	ตำบลท่าลื้อ	อำเภอท่าม่วง
๕. หน่วย อ.ป.ต.เขาน้อย	วัดหนองตะโก	ตำบลเขาน้อย	อำเภอท่าม่วง
๖. หน่วย อ.ป.ต.รางสาส์	วัดขุนไทยธาราม	ตำบลรางสาส์	อำเภอท่าม่วง
๗. หน่วย อ.ป.ต.หนองตากยา	วัดหนองตากยา	ตำบลหนองตากยา	อำเภอท่าม่วง
๘. หน่วย อ.ป.ต.บ้านใหม่	วัดสระเศรษฐี	ตำบลบ้านใหม่	อำเภอท่าม่วง
๙. หน่วย อ.ป.ต.วังศาลา	วัดวังศาลา	ตำบลวังศาลา	อำเภอท่าม่วง
๑๐. หน่วย อ.ป.ต.พังตรุ	วัดหนองพังตรุ	ตำบลพังตรุ	อำเภอท่าม่วง
๑๑. หน่วย อ.ป.ต.ท่าตะคร้อ	วัดท่าตะคร้อ	ตำบลท่าตะคร้อ	อำเภอท่าม่วง
๑๒. หน่วย อ.ป.ต.ท่าม่วง	วัดศรีโลหะฯ	ตำบลท่าม่วง	อำเภอท่าม่วง

รายชื่อ วัดร้าง ในอำเภอท่าม่วง มีดังนี้

๑. วัดดอนประตู	ตำบลม่วงชุม	อำเภอท่าม่วง	จังหวัดกาญจนบุรี
๒. วัดรางจัน	ตำบลหนองขาว	อำเภอท่าม่วง	จังหวัดกาญจนบุรี

สำนักปฏิบัติธรรมประจำจังหวัดกาญจนบุรี ในอำเภอท่าม่วง มีดังนี้

๑. วัดวังขนายทายิการาม	ตำบลวังขนาย	อำเภอท่าม่วง	จังหวัดกาญจนบุรี
๒. วัดโพธิ์ศรีสุขาราม	ตำบลวังศาลา	อำเภอท่าม่วง	จังหวัดกาญจนบุรี
๓. วัดเทวธรรม	ตำบลท่าลื้อ	อำเภอท่าม่วง	จังหวัดกาญจนบุรี
๔. วัดอินทาราม	ตำบลหนองขาว	อำเภอท่าม่วง	จังหวัดกาญจนบุรี

ที่พักสงฆ์ ในอำเภอท่าม่วง มีดังนี้

๑. ที่พักสงฆ์ถ้ำตาหลี	ตำบลท่าล้อ	อำเภอท่าม่วง
๒. ที่พักสงฆ์เขายายปุย	ตำบลรางสาลี	อำเภอท่าม่วง
๓. ที่พักสงฆ์อนาลโย	ตำบลท่าล้อ	อำเภอท่าม่วง
๔. ที่พักสงฆ์สันติธรรม	ตำบลหนองตากยา	อำเภอท่าม่วง
๕. ที่พักสงฆ์ถ้ำตาหลี	ตำบลท่าล้อ	อำเภอท่าม่วง
๖. ที่พักสงฆ์อินหนู	ตำบลรางสาลี	อำเภอท่าม่วง
๗. ที่พักสงฆ์ถ้ำแก้ว	ตำบลเขาน้อย	อำเภอท่าม่วง
๘. ที่พักสงฆ์พรหมรังษี	ตำบลหนองตากยา	อำเภอท่าม่วง
๙. ที่พักสงฆ์อุทยานครูกองการ	ตำบลหนองขาว	อำเภอท่าม่วง
๑๐. ที่พักสงฆ์วัดโบสถ์	ตำบลหนองขาว	อำเภอท่าม่วง
๑๑. ที่พักสงฆ์หอยกาบ	ตำบลหนองขาว	อำเภอท่าม่วง
๑๒. ที่พักสงฆ์เขาสามงา	ตำบลหนองขาว	อำเภอท่าม่วง

สถานที่ท่องเที่ยวหลัก ในอำเภอท่าม่วง มีดังนี้

- | | |
|--------------------------|-------------------------|
| ๑. วัดถ้ำเสือ | ๒. วัดถ้ำเขาน้อย |
| ๓. วัดมโนธรรมาราม(นางโน) | ๔. วัดบ้านถ้ำ |
| ๕. วัดถ้ำแฝด | ๖. วัดถ้ำแก้วกาญจนภิเษก |
| ๗. วัดวังขนายทายการาม | ๘. เขื่อนแม่กลอง |

เมือง ๑

ท่าม่วง

ท่ามะกา

ไทรโยค

ทองผาภูมิ

บ่อพลอย

พนมทวน

เลาขวัญ

ศรีสวัสดิ์

สังขละบุรี


ด่าน ๑

หนองปรือ

ห้วยกระเจา



วัดถ้ำเสือ ตั้งอยู่ที่ อำเภอท่าม่วง จังหวัดกาญจนบุรี เป็นวัดเก่าแก่ที่มีมานานอย่างยาวนาน โดยมีประวัติมาตั้งแต่ ปี พ.ศ. 2514 จะโดดเด่นด้วย พระพุทธรูปปางประทานพรขนาดใหญ่ ตัวองค์พระจะประดับด้วยโมเสกสีทอง ที่สำคัญมีขนาดใหญ่ที่สุดในจังหวัดกาญจนบุรี และมี พระอุโบสถอัฐมุขทรงไทย ที่ประดับลวดลายสวยงาม สุดท้ายคือ เจดีย์เกษแก้วมหาปราสาท เจดีย์ทรงแปดเหลี่ยม ที่สูงถึง 69 เมตร และกว้างถึง 29 เมตร จนสามารถมองเห็นจากที่ไกลๆ ในส่วนของ พระเจดีย์เกษแก้วปราสาท องค์พระเจดีย์เป็นจะเป็นสิริอุทฺทงค์ โดยในแต่ละชั้นจะ ประดิษฐาน พระพุทธรูปต่างๆ มากมาย และชั้นบนสุดจะเป็นที่ประดิษฐานของ พระบรมสารีริกธาตุ ที่อัญเชิญ มา จากประเทศอินเดีย รวมถึงมีวิหารต่างๆ ไว้สำหรับให้เข้าไปสักการะพระพุทธรูป และชมความงดงามของจิตรกรรมฝาผนังที่เล่าถึงประวัติต่างๆ ภายใน การเดินทางมาที่นี่ จะอยู่ห่างจากเขื่อนแม่กลองแค่ 5 กิโลเมตร เท่านั้น ทางเข้าวัด จะต้องผ่านตัวเขื่อนแม่กลองแล้วจะมีป้ายบอกให้เลี้ยวขวาไป 2 กิโลเมตร แล้วเลี้ยวซ้ายประมาณ 200 เมตร



วัดถ้ำเขาน้อย (Wat Tham Khao Noi) เป็นวัดถวณพุทธมหายานฝ่ายอนันนิกายที่มีความเก่าแก่อายุราว 130 ปี ตั้งอยู่บนเขาใกล้กับวัดถ้ำเสือ ภายในโดดเด่นด้วยวิหารจีนที่ภายในประดิษฐานพระพุทธรูปพระศรีอริยเมตไตรยโพธิสัตว์และพระพุทธรูป 18 อรหันต์ ถัดขึ้นไปบนยอดเขาเป็นที่ตั้งของเจดีย์หมื่นพุทธะ 7 ชั้นที่สร้างด้วยสถาปัตยกรรมจีนอย่างงดงามซึ่งชั้นบนสุดเป็นที่ประดิษฐานองค์พระบรมสารีริกธาตุ วัดถ้ำเขาน้อยเป็นวัดเก่าแก่ ตั้งอยู่ใกล้กับวัดถ้ำเสือ ในอำเภอท่าม่วง เป็นวัดพุทธมหายานฝ่ายอนันนิกาย (วัดถวณ) ที่ก่อตั้งขึ้นในปี พ.ศ. 2426 ในช่วงแรกมีเพียงหลวงปู่แห่ง (ก๊กเง้ง) ซึ่งเป็นพระจีนมาพำนักอยู่เพียงรูปเดียว ต่อมาพระอาจารย์เตียบถ่อ พระสงฆ์มหายานฝ่ายอนันนิกายได้เข้ามาพัฒนาวัดแห่งนี้ และพระสมณานันมุตตมาจารย์ไพศาลคณกิจ ได้สานต่อการพัฒนาวัดจนมีสภาพสวยงามอย่างที่เห็นในปัจจุบัน โดยสถาปัตยกรรม รูปเคารพ และศิลปะภายในวัดเป็นแบบจีนแท้ทั้งสิ้น



เมือง ๑

ท่าม่วง

ท่ามะกา

ไทรโยค

ทองผาภูมิ

บ่อพลอย

พนมทวน

เลาขวัญ

ศรีสวัสดิ์

สังขละบุรี

ด่าน ๑

หนองปรือ

ห้วยกระเจา



วัดมโนธรรมาราม หรือ วัดนางโน ตั้งอยู่หมู่ที่ 3 ตำบลม่วงชุม อำเภอกำม่วง จังหวัดกาญจนบุรี เป็นวัดเก่าแก่ วัดหนึ่งในจังหวัดกาญจนบุรี มีอายุการก่อสร้างหลายร้อยปีมาแล้ว จากการสันนิษฐานของท่านพระครูพรสิทธิธรรมญาณ (หลวงพ่อแบน) อดีตเจ้าอาวาสวัดมโนธรรมาราม ซึ่งสันนิษฐานจากโบราณวัตถุและปูชนียวัตถุที่ยังปรากฏอยู่ในบริเวณวัดว่า วัดนี้น่าจะสร้างมาตั้งแต่ สมัยกรุงศรีอยุธยา ตอนต้น จากหลักฐานที่ปรากฏอยู่ เดิมวัดนี้จะต้องเป็นวัดที่มีความเจริญรุ่งเรืองมาก่อนต้อง ชำรุดทรุดโทรมไปเป็นระยะ ๆ อันเนื่องมาจากศึกสงครามระหว่างไทยกับพม่า เมื่อเกิดสงครามขึ้นประชาชนในหมู่บ้านก้อพยพหนีไปอาศัย อยู่ในถิ่นที่อื่น วัดก็ร้างไปอีกครั้งหนึ่ง เมื่อศึกสงครามสงบลง แล้วประชาชนก็กลับมาอยู่ถิ่นเดิมบูรณะวัดอีกเป็นอยู่เช่นนี้ตลอดมา ในระยะ สงครามโดย เฉพาะ เมื่อเสียอยุธยาให้แก่พม่าวัดนี้ได้ร้างไปนาน เมื่อสงครามสงบลงแล้วประชาชนก็กลับมาตั้งถิ่นฐานทำมาหากินกันใหม่ และได้ช่วยกันบูรณะปฏิสังขรณ์วัดนี้อีก ในการบูรณะครั้งนั้นได้มีผู้หญิงชื่อ " นางโน " เป็นหัวเรี่ยวหัวแรง ในการบูรณะ ชาวบ้านจึงเรียกวัดนี้ ว่า " วัดนางโน " ตั้งแต่นั้นมา



เมื่อปี พ.ศ.2500 ได้มีประชาชนในหมู่บ้านและหมู่บ้านข้างเคียง ได้มองเห็นความสำคัญของปูชนียวัตถุและโบราณวัตถุอันเก่าแก่และ สำคัญของวัด จึงได้ยื่นเรื่องราวต่อทางสังฆมนตรี ขอยกฐานะวัดนางโน จากวัดร้าง เป็นวัดที่มีพระสงฆ์ เมื่อ วันที่ 22 เมษายน 2502

ภายในวัดมีโบราณสถาน คือ พระปรางค์วัดนางโน กำหนดให้เป็นเขตโบราณสถานสมัยกรุงศรีอยุธยา ตอนต้น ซึ่งเป็นมรดกบุญ มรดกวัฒนธรรม และมรดกบรรพบุรุษ และสิ่งศักดิ์สิทธิ์ คือ อดีตเจ้าอาวาสวัด (หลวง พ่อแบน) ซึ่งสังขารไม่เน่าเปื่อย ไว้ให้คนได้สักการบูชา นอกจากนี้ยังมี พระศรีอริยเมตตรัย พระแม่กวนอิม แม่ย่าตะเคียนทอง และเป็นอุทยานวังมัจฉาอีกด้วย



เมือง ๑

กำม่วง

ท่ามะกา

ไทรโยค

ทองผาภูมิ

บ่อพลอย

พนมทวน

เลาขวัญ

ศรีสวัสดิ์

สังขละบุรี

ด่าน ๑

หนองปรือ

ห้วยกระเจา



วัดบ้านถ้ำ วัดบ้านถ้ำนี้มีประวัติเล่ากันต่อๆ มาว่าสร้างในสมัยยุคสุโขทัย ตามประวัติเล่าว่า มีเศรษฐีคนหนึ่งร่ำรวยมากได้มาเห็นถ้ำที่บ้านถ้ำนี้ใหญ่โตสวยงามน่าอาศัย มีปล่องสว่างดีมีลมพัดถ่ายเทอากาศเข้าออกอยู่เสมอ ทำให้เย็นสบายคล้ายเข้าไปอยู่ในห้องแอร์ จึงนิมนต์หลวงพ่อดังหนึ่งชื่อว่า หลวงพ่อทอง ผู้เป็นปฐมเจ้าอาวาส ซึ่งปรากฏว่าเป็นผู้มีชื่อเสียงโด่งดังทางด้านพุทธาคมให้มาอยู่จำพรรษาในถ้ำนี้ ได้จัดการสร้างพระพุทธรูปไว้ในถ้ำองค์หนึ่งแบบพระพุทธรูปชินราช สูง 11 ศอก หน้าตักกว้าง 8 ศอกเศษ



ภายนอกพอกด้วยปูนลงรักปิดทองไว้เป็นที่สักการะกราบไหว้บูชา หลวงพ่อทองท่านมีญาณแก่กล้ามากสามารถเดินทางไปตามซอกหินตลอดภูเขาได้ทะลุถึงเขาคอกถ้ำมังกรทองซึ่งห่างไกลจากวัดบ้านถ้ำไปประมาณ 10 กม. ต่อมา ท่านเศรษฐีมีลูกชายใหญ่ขึ้น จึงนำมาถวายเป็นลูกศิษย์ของหลวงพ่อดังโดยให้บวชเป็นสามเณร ต่อมาสามเณรเห็นหลวงพ่อดังไปในช่องภูเขาได้ทุกวันก็อยากไปบ้าง แม้หลวงพ่อดังจะห้ามปรามก็ไม่ยอมฟัง หลวงพ่อดังจึงต้องให้สามเณรตกลงให้สัญญากันก่อนว่า ในระหว่างทางที่ไป ถ้าเณรเห็นอะไรให้หนึ่งไว้ เดินสำรวจอินทรีย์ตามรอยเท้าหลวงพ่อดังไป อย่าไปเกี่ยวข้องหลงใหลในสิ่งที่เห็นเป็นเด็ดขาด สามเณรยอมรับสัญญา หลวงพ่อดังจึงได้พาสามเณรเดินทางไปด้วยกัน พอเดินทางไปถึงประตูเมืองลับแลหลวงพ่อดังมีสมาธิจิตแก่กล้าก็สามารถเดินผ่านไปได้ตามปกติ ส่วนสามเณรเดินทางก้าวอย่างตามรอยเท้าหลวงพ่อดังมาข้างหลังด้วยสมาธิจิตไม่มั่งคั่งนางยักษ์ผู้เฝ้าด่านประตูเห็นสามเณรแปลกหน้ามากก็คิดจะทดสอบดูจึงแปลงกายเป็นสาวน้อยรูปร่างโสกาเข้าทักทายด้วยวาจาอ่อนหวาน สามเณรกำลังรุ่มคระนองมองเห็นสาวสวยก็เสียสมาธิจิตคิดเสนาหา จึงเอ่ยวาจาเกี้ยวพาราสีพอได้ช่องก็ทำการล่วงเกิน นางยักษ์เมื่อทดสอบดูก็รู้ว่า สามเณรนี้ไร้สัตย์ไร้ศีล ไม่สมควรให้พลัดผ่านประตูเมืองลับแลเข้าไป จึงได้เอ่ยวาจาห้ามปราม ฝ่ายสามเณรไม่ยอมฟังเสียจะรีบตามหลวงพ่อดังเข้าไปให้ได้ สาวน้อยจึงกลายร่างเป็นนางยักษ์ตรงเข้าบิตคอสามเณรจนตาย หลวงพ่อดังเมื่อเดินทางเข้าถึงหมู่บ้านเมืองลับแลยืนรอกอยู่ครู่ใหญ่ก็ไม่เห็นสามเณรมาสักทีก็นึกเฉลียวใจว่าเณรได้รับเภทภัยจากนางยักษ์เป็นแน่ จึงรีบกลับไปดูก็พบสามเณรถูกบิตคอตายเสียแล้ว ถ้ามองนางยักษ์ได้ความจริงว่า สามเณรทำผิดศีลผิดสัตย์ จึงถูกลงโทษถึงตาย ตั้งแต่นั้นมาหลวงพ่อดังจึงเอาหินอุดช่องถ้ำที่เคยชำรุดภูเขาไปอย่างมิดชิดเสีย เพื่อ จึงสั่งให้คนงานทำการสร้างวัดที่เชิงเขาข้างล่างตรงปากถ้ำ แล้วขนานนามเรียกว่า “วัดบ้านถ้ำ” มาตราบเท่าทุกวันนี้

เมือง ๑

ท่าม่วง

ท่ามะกา

ไทรโยค

ทองผาภูมิ

บ่อพลอย

พนมทวน

เลาขวัญ

ศรีสวัสดิ์

สังขละบุรี

ด่าน ๑

หนองปรือ

ห้วยกระเจา



วัดถ้ำแฝด วัดถ้ำแฝดเป็นวัดหนึ่งที่เป็นที่รู้จักแพร่หลายไกลไปถึงต่างแดนเพราะเป็นต้นตำนาน

ของดี“เหล็กไหล”นานาชาติ ก่อตั้งโดย หลวงพ่อ สัมฤทธิ์ คัมภีโร อดีตปฐมเจ้าอาวาสผู้เป็นพระ เกจิอาจารย์ผู้ทรงอิทธิคุณองค์หนึ่งในยุคปัจจุบันนี้แต่ ท่านได้ละสังขาร เมื่อวันที่ 4 กุมภาพันธ์ 2539 รวมสิริ อายุกาล 73 พรรษา นับได้ว่าเป็นการสูญเสียพระ เกจิอาจารย์องค์สำคัญไป ยิ่งความเศร้าเสียใจในหมู่ศิษย์ และวงการพระเครื่อง แร่ธาตุกายสิทธิ์ นาม” เหล็กไหล” ปัจจุบันพระครูสิทธิกาญจนกิจ (หลวงพ่อ วัชร เอกวัฒน์) ซึ่งเป็นศิษย์เอกของหลวงพ่อ



สัมฤทธิ์ ได้ทำหน้าที่เป็นเจ้าอาวาสและสืบสานตำนานเหล็กไหลและสรรพวิชาอันเป็นตำนานของวัดถ้ำแฝดจน เป็นที่ยอมรับของคณะศิษยานุศิษย์ทั้งเก่าและใหม่ วัดถ้ำแฝด ก่อกำเนิดมาเมื่อวันที่ 24 มิถุนายน พ.ศ. 2500 โดยหลวงพ่อสัมฤทธิ์ คัมภีโร หรือ พระครูกาญจนกิจจาทร ผู้เป็นปฐมเจ้าอาวาส โดยแต่เดิมเป็นเพียงที่พักสงฆ์สำหรับผู้ที่ผ่านไปมาหรือครูบาอาจารย์ผู้ที่ขอหาความสงบในการเจริญสมาธิภาวนา เมื่อหลวงพ่อ สัมฤทธิ์ได้มาอยู่เจริญภาวนาในถ้ำแห่งนี้ ญาติโยมจึงได้มีมติให้ท่านอยู่จำพรรษาและสร้างเป็นวัดขึ้นมาวันนี้

วัดถ้ำแก้วกาญจนานิกะ เป็นวัดที่มีชื่อเสียงในเรื่องความสวยงามของถ้ำ เพราะมีถ้ำสวยๆ ถึง 3 ถ้ำด้วยกัน คือ ถ้ำแก้วกาญจนานิกะ เหมือนชื่อวัด ถ้ำแก้วปะการัง หินงอกหินย้อยงดงาม มีประกายจนคล้ายกับเป็น หินแก้ว ยิ่งได้สะท้อนกับแสงไฟเสมือนจะมีความ ละเอียดประณีตจนแทบจะบอกว่า นี่คือถ้ำแก้ว ไม่ใช่ถ้ำหิน ที่วัดถ้ำแก้วกาญจนานิกะนั้น นอกเหนือจากถ้ำแก้วยังมี จุดเด่นอีกหลายอย่าง เช่น พระพุทธรัตนมนี องค์พระสี ขาวแต่องค์ เหมือนเครื่องทรงเทวดา คือมีประดับที่พระ ศีรษะ ต้นแขน ไกล่ข้อเท้า แหวน สร้อยสังวาล ทัดทรวง



เป็นต้น ประดิษฐานอยู่บนภูเขา ที่โดดเด่นคือ ถ้ำแก้วกาญจนานิกะ นั่นเอง จุดเด่นของถ้ำนี้ก็คือ หินคอทซ์ที่เป็นเกล็ดสีขาว แม้ไม่ถึงกับใส แต่ความที่เป็นเกล็ดขาวๆ เหมือนผุดออกจากผนังถ้ำเป็นดอกบ้าง เป็นฝอยบ้าง หรือลองเทียบกับการเกิดน้ำค้างแข็ง แม้จะนิ่ง ทางเหนือก็มีความคล้ายอยู่เหมือนกัน **ถ้ำที่สอง** ถ้ำแก้วปะการัง ทางเข้าถ้ำจะแคบมีบันไดไม้ให้ไต่ลง ควรสวมรองเท้าที่ทำให้เคลื่อนไหวสะดวก หินในถ้ำนี้จะสมชื่อคือมีความ คล้ายคลึงกับปะการัง เป็นถ้ำไม่ใหญ่อีกเช่นกัน จุดเด่นอยู่ที่ความสวยงาม เหมือนได้ชมปะการังสวยๆ ในถ้ำ **ถ้ำที่สาม** ถ้ำแก้วมหัศจรรย์ เป็นถ้ำที่ยาวเพียง 20 เมตรเท่านั้น จุดกำเนิดจากโรงโม่หินเก่า ในถ้ำเป็นหินปูนสี เทาๆ การแตกของหินน่าจะเกิดจากการระเบิดถ้ำมาก่อน

เมือง ๑

ถ้ำม่วง

ถ้ำมะกา

ไตรโยธา

ทองพูนภูมิ

บ่อพลอย

พนมทวน

เลาขวัญ

ศรีสวัสดิ์

สังขละบุรี

ด่าน ๑

หนองปรือ

ห้วยกระเจา



วัดวังขนายทายิการาม

วัดวังขนายทายิการามมีประวัติความเป็นมาการสร้างวัดดังนี้ เมื่อวันที่ 12 ก.ค. 2486 ตรงกับขึ้น 11 ค่ำ เดือน 8 ปีมะแม ซึ่งตามวัน เดือน ปี ดังกล่าวนี้ มีพระภิกษุรูปหนึ่งชื่อ พระอาจารย์ผลัด ฉายา ฐานโก ได้เดินทางผ่านมาในหมู่บ้านวังขนาย ซึ่งสมัยนั้นยังไม่มีวัดอยู่เลย โดยในครั้งแรกท่านตั้งใจจะขึ้นไปจำพรรษาที่ "วัดศรีโลหะราชภูร์บำรุง" แต่มีเหตุขัดข้องบางประการ ไม่สามารถจะอยู่จำพรรษาได้ จึงคิดเดินทางกลับ จ.สมุทรสงครามบ้านเกิด ขากลับได้แวะที่หมู่บ้านวังขนายเพื่อเยี่ยมญาติโยม ชาวบ้านจึงได้นิมนต์ท่านค้างที่หมู่บ้านหนึ่งคืน คืนนั้นหมอ



ศาสตร สดวิไล ซึ่งเป็นแพทย์ประจำตำบลวังขนาย ได้นิมนต์ท่านไปจำวัดที่โรงเรียน ซึ่งในคืนนั้นได้มีการพูดคุยกันหลายเรื่อง ขณะที่นั่งคุยกันอยู่นั้น หมอเสดก็ได้ปรารภถึงเรื่องวัดในหมู่บ้าน ว่าขณะนี้ยังไม่มีวัดประจำหมู่บ้านเลย โรงเรียนก็มีอยู่แล้ว ถ้าได้สร้างวัดขึ้นที่นี่ จะขอนิมนต์ท่านมาอยู่ จะขัดข้องไหม? พระอาจารย์ผลัดท่านก็ตอบว่าไม่ขัดข้อง รุ่งขึ้น หมอเสดได้เข้าไปในหมู่บ้านเพื่อชักชวนชาวบ้านให้มาทำบุญ โดยเชิญกำนันผู้ใหญ่บ้าน มาร่วมประชุมกับชาวบ้านเพื่อปรึกษาหารือเกี่ยวกับเรื่องการ นิมนต์พระอาจารย์ผลัดมาจำพรรษา และการสร้างวัด หลังจากประชุมกันแล้ว ที่ประชุมก็เห็นด้วย โดยมี คุณแม่ชีเยื้อน ฉินโกคะ เป็นผู้มอบที่ดินให้เพื่อก่อสร้างวัด 90 ไร่ ชาวบ้านจึงพร้อมใจช่วยกันสร้างวัดขึ้นให้ทันในพรรษานั้น โดยทำกันทั้งกลางวันและกลางคืนจนสามารถเป็นกุฏิขึ้น 2 หลังๆ ละ 3 ห้อง ซึ่งในพรรษาแรกนั้น มีพระภิกษุจำพรรษา 5 รูป โดยพระอาจารย์ผลัดเป็นเจ้าของอาวาสองค์แรก โดยมีชื่อว่า "วัดวังขนายทายิการาม" ตั้งแต่บัดนั้นเป็นต้นมา และต่อมาได้เจ้าอาวาสองค์ใหม่ต่อจากอาจารย์ผลัดคือ พระอธิการพุม พอพระอธิการพุมลาสิกขาบทไป ก็ทำให้ตำแหน่งเจ้าอาวาสว่างลง ชาวบ้านจึงพากันไปกราบอาราธนานิมนต์หลวงพ่อเสนาะจากวัด ต้นลำไยให้มาเป็นเจ้าอาวาส วัดวังขนายเมื่อปี พ.ศ.2501 หลังจากหลวงพ่อเสนาะเข้ามารับตำแหน่งเจ้าอาวาส และปฏิบัติหน้าที่ได้ไม่นานก็ได้เลื่อนลำดับขั้นขึ้นเป็นเจ้าคณะตำบล - พระอุปัชฌาย์ - รองเจ้าคณะอำเภอ - เจ้าคณะอำเภอตามลำดับในปีเดียวกันนั่นเอง จนกระทั่งหลวงพ่อเสนาะท่านได้ยุติการทำงานของท่านพร้อมกับลมหายใจครั้งสุดท้าย โดยท่านได้ละสังขารเมื่อ วันที่ 21 ก.พ. 2536 หลังจากหลวงพ่อเสนาะ หรือ พระครูกาญจนปริยัติคุณได้มรณภาพลงแล้ว ชาวบ้านจึงได้กราบอาราธนา พระครูกาญจนสุตาคม มาเป็นเจ้าอาวาสเมื่อวันที่ 11 มิ.ย. 2536 จนถึงปัจจุบัน

เมือง ๑

ท่าม่วง

ท่ามะกา

ไทรโยค

ทองผาภูมิ

บ่อพลอย

พนมทวน

เลาขวัญ

ศรีสวัสดิ์

สังขละบุรี

ด่าน ๑

หนองปรือ

ห้วยกระเจา



เขื่อนแม่กลอง เดิมชื่อ เขื่อนวชิราลงกรณ เป็นเขื่อนกั้นน้ำบนแม่น้ำแม่กลองในอำเภอดำม่วง จังหวัดกาญจนบุรี โดยเป็นส่วนหนึ่งของโครงการชลประทานแม่กลองใหญ่และสร้างเสร็จใน พ.ศ. 2513 เขื่อนกั้นน้ำนี้มีโครงสร้างเป็นคอนกรีตเสริมเหล็กที่ยาว 150 เมตรและสูง 14 เมตร โดยมีประตูบานโค้ง 8 บานที่มีอัตราส่วน 12.5 ต่อ 7.5 เมตรที่ควบคุมการไหลของแม่น้ำ ส่วนเครื่องจ่ายคลองชลประทานจัดหาน้ำเพื่อการเกษตรในพื้นที่ 2,621,000 ไร่ (4,194 ตารางกิโลเมตร; 1,619 ตารางไมล์) ใน 6 จังหวัด นอกจากนี้ยังมีโรงไฟฟ้าพลังน้ำขนาดเล็กสองอันที่ผลิตพลังงานได้ 6 เมกะวัตต์ สร้างขึ้นใน พ.ศ. 2549 เขื่อนนี้เป็นเขื่อนที่กรมชลประทานและการไฟฟ้าฝ่ายผลิตแห่งประเทศไทยบริหารร่วมกัน



เขื่อนแม่กลองสร้างกระแสไฟฟ้าได้ 33.32 กิกะวัตต์ต่อชั่วโมง ใน พ.ศ. 2557 โดยมีเป้าหมายที่จะผลิตไฟฟ้ารายปีให้ได้ 74 กิกะวัตต์ต่อชั่วโมง และเคยมีการทดสอบว่าเขื่อนนี้สามารถผลิตไฟฟ้าได้ถึง 124.39 กิกะวัตต์ต่อชั่วโมง พระบาทสมเด็จพระเจ้าอยู่หัวทรงพระราชทานพระบรมราชานุญาตให้ขนานนามเขื่อนที่จะสร้างว่า เขื่อนวชิราลงกรณ ตั้งแต่ พ.ศ. 2508 จากนั้นจึงทรงเสด็จพร้อมด้วยสมเด็จพระบรมโอรสาธิราช เจ้าฟ้ามหาวชิราลงกรณ สยามมกุฎราชกุมาร ทรงวางศิลาฤกษ์เขื่อนวชิราลงกรณเมื่อวันอาทิตย์ที่ 30 กรกฎาคม พ.ศ. 2510 ต่อมาพระบาทสมเด็จพระเจ้าอยู่หัว (รัชกาลที่ 9) ได้ทรงพระกรุณาโปรดเกล้าฯ ให้เปลี่ยนชื่อเป็นเขื่อนแม่กลอง เมื่อวันที่ 13 กรกฎาคม พ.ศ. 2544 จนถึงปัจจุบัน



เมือง ๑

ท่าม่วง

ท่ามะกา

ไทรโยค

ทองผาภูมิ

บ่อพลอย

พนมทวน

เลาขวัญ

ศรีสวัสดิ์

สังขละบุรี

ด่าน ๑

หนองปรือ

ห้วยกระเจา





ข้อมูลสารสนเทศ
อำเภอท่ามะกา จังหวัดกาญจนบุรี

รวบรวมข้อมูลโดย
นางสาวนรินทร์พร วรรณวิจิตร
นักวิชาการศาสนาปฏิบัติการ
สำนักงานพระพุทธศาสนาจังหวัดกาญจนบุรี

โทรศัพท์ 0 3456 4280
0 3456 4287
โทรสาร 0 3456 4282

เมือง ๑

ท่าม่วง

ท่ามะกา

ไทรโยค

ทองผาภูมิ

บ่อพลอย

พนมทวน

เลาขวัญ

ศรีสวัสดิ์

สังขละบุรี

ด่าน ๑

หนองปรือ

ห้วยกระเจา



ข้อมูลทั่วไป

ประวัติความเป็นมา

เดิมชื่อว่า อำเภอลาดบัวขาว ตั้งขึ้นเป็นครั้งแรก เมื่อ พ.ศ. 2445 โดยเอาพื้นที่เขตตำบลท่าผา ตำบลธรรมเสน ตำบลลาดบัวขาว รวมกันตั้งเป็นอำเภอลาดบัวขาว ในสมัยนั้นยังขึ้นอยู่กับ จังหวัดราชบุรี ต่อมาในปี พ.ศ. 2453 ได้ย้ายที่ว่าการอำเภอพระแท่น จากตำบลพงตึก มาตั้งใหม่ที่ปทุมบ้าน ถ้ำมะกา อยู่ทางด้านฝั่งขวาของแม่น้ำแม่กลอง เนื่องจากที่ท่าหน้าหน้าอำเภอมีต้นมะกาดันใหญ่ ต่อมาในปี พ.ศ. 2460 จึงได้เปลี่ยนชื่ออำเภอใหม่จาก อำเภอพระแท่น เป็นอำเภอท่ามะกา ซึ่งยังคงขึ้นอยู่กับท้องที่ จังหวัดราชบุรี จนกระทั่งปี พ.ศ. 2480 จึงได้โอนมาขึ้นกับท้องที่ จังหวัดกาญจนบุรี จนถึงปัจจุบัน

คำขวัญ :

ประตูสู่เมืองกาญจน์ พุทธสถานพระแท่น พงตึก
แคว้นอารยธรรม ย่านอุตสาหกรรมน้ำตาลทราย



ข้อมูลพื้นที่การปกครอง

แนวเขตพื้นที่การปกครอง

ทิศเหนือ : อำเภอพนมทวน และอำเภอ
สองพี่น้อง (จังหวัดสุพรรณบุรี)

ทิศใต้ : อำเภอบ้านโป่ง (จังหวัดราชบุรี)

ทิศตะวันออก : อำเภอกำแพงแสน
(จังหวัดนครปฐม) และอำเภอบ้านโป่ง
(จังหวัดราชบุรี)

ทิศตะวันตก :
อำเภوتاมวง

ตำบล 17 ตำบล

หมู่บ้าน 153 แห่ง

เทศบาลนคร 0 แห่ง

เทศบาลตำบล 8 แห่ง

อบต. 12 แห่ง

ประชากร : 90,217 คน

ชาย : 43,694 คน

หญิง : 46,523 คน

บ้าน : 30,039 หลัง

ประชากรส่วนใหญ่นับถือศาสนาพุทธ
คิดเป็นร้อยละ ๙๙.๙๖

บางส่วนนับถือศาสนาคริสต์ และ
ศาสนาอิสลาม

- วัดและสำนักสงฆ์ จำนวน 46 วัด

- วัดในคริสต์นิกายโรมันคาทอลิก 2 วัด

มัสยิด 1 แห่ง

เมือง ๑

ท่ามวง

ท่ามะกา

ไทรโยค

ทองผาภูมิ

บ่อพลอย

พนมทวน

เลาขวัญ

ศรีสวัสดิ์

สังขละบุรี

ด่าน ๑

หนองปรือ

ห้วยกระเจา





นายอนุช หอยสังข์
นายอำเภอท่ามะกา
โทร. 081-8670106

ติดต่อสอบถามข้อมูลเพิ่มเติม

ที่ว่าการอำเภอท่ามะกา จังหวัดกาญจนบุรี

เบอร์โทรศัพท์สำนักงาน : 034 - 541811

เบอร์แฟกซ์สำนักงาน. : 034 - 541811

เว็บไซต์อำเภอท่ามะกา <http://www.amphoethamaka.go.th>



เมือง ๑

ท่าม่วง

ท่ามะกา

ไตรโยศ

ทองพูน

บ่อพลอย

พนมทวน

เลาขวัญ

ศรีสวัสดิ์

สังขละบุรี

ด่าน ๑

หนองปรือ

ห้วยกระเจา



สถานที่ท่องเที่ยวสำคัญในอำเภอ



โบราณสถานพงตึก



วนอุทยานพระแท่นดงรัง



อุทยานมัจฉา
วังสัจจะกวาด



หาดทรายลูกแก



สกายวอล์ค
วัดเขาสูงแจ่มฟ้า



พิพิธภัณฑ์รถไถหัวเฮงหมง



เสาโทอิวัดเขาสูงแจ่มฟ้า

ติดต่อสอบถามข้อมูลเพิ่มเติม

ที่ว่าการอำเภอท่ามะกา จังหวัดกาญจนบุรี

เบอร์โทรศัพท์สำนักงาน : 034 - 541811

เบอร์แฟกซ์สำนักงาน : 034 - 541811

เว็บไซต์อำเภอท่ามะกา <http://www.amphoethamaka.go.th>



เมือง ๑

ท่าม่วง

ท่ามะกา

ไทรโยค

ทองพูนภูมิ

บ่อพลอย

พนมทวน

เลาขวัญ

ศรีสวัสดิ์

สังขละบุรี

ด่าน ๑

หนองปรือ

ห้วยกระเจา



ข้อมูลวัดในอำเภอท่ามะกา

อำเภอท่ามะกา มีวัดและสำนักสงฆ์ จำนวน 46 วัด แบ่งเป็น

เป็นวัดราษฎร์ 45 วัด สังกัดมหานิกาย

วัดพระอารามหลวง 1 วัด คือ วัดพระแท่นดงรังวรวิหาร และจีนิกาย 1 วัด คือ วัดโพธิ์เย็น

ลำดับ	ชื่อวัด	ประเภท	นิกาย	ตำบล	เจ้าอาวาส	หมายเลขโทรศัพท์
1	กระต่ายเต้น	วัดราษฎร์	มหานิกาย	ท่าไม้	พระศุภณัฐ สุจินโณ	089-1838125
2	เขากะอาง	วัดราษฎร์	มหานิกาย	เขาสามสืบหาบ	พระสมุห์สมเกียรติ ญาณสุทโธ	089-2233933
3	เขาช่องพัฒนาราม	วัดราษฎร์	มหานิกาย	เขาสามสืบหาบ	พระครูปลัดเฉลิม โชติกโร	086-1616167
4	เขาตะพั้น	วัดราษฎร์	มหานิกาย	โคกตะบอง	พระอธิการไพบุลย์ อุตตมปญโญ	064-5541499
5	เขาพระสิทธิญาณ	วัดราษฎร์	มหานิกาย	เขาสามสืบหาบ	พระอธิการศักดิ์ อีสโร	086-0851921
6	เขาสะพายแฉ่ง	วัดราษฎร์	มหานิกาย	สนามแย้	พระครูสมุห์สังสาลย์ คุณวโร	089-8601495
7	เขาสามสืบหาบ	วัดราษฎร์	มหานิกาย	เขาสามสืบหาบ	พระครูกิตติกาญจนวงศ์	081-8577213
8	เขาสูงแจ่มฟ้า	วัดราษฎร์	มหานิกาย	เขาสามสืบหาบ	พระครูวินัยธรเกรียงไกร ติกขวิริโย	093-2268354
9	เขาใหญ่	วัดราษฎร์	มหานิกาย	โคกตะบอง	พระมหาสุชาติ สุชีโว	084-5354953
10	คร้อพั่น	วัดราษฎร์	มหานิกาย	ท่าไม้	พระมหาสุรศักดิ์ สุรสกโก	089-2574778
11	จันทร์ลาดสุขสุวรรณ	วัดราษฎร์	มหานิกาย	หนองลาน	พระปลัดเผื่อน สุธम्मสิริปญโญ	082-0708979
12	ดงสัก	วัดราษฎร์	มหานิกาย	พงตึก	พระครูสังฆรักษ์อรุณ ปภสสโร	089-0288213
13	ดอนขม้น	วัดราษฎร์	มหานิกาย	ดอนขม้น	พระครูพัฒนกาญจนกิจ	034-566202
14	ดอนชะเอม	วัดราษฎร์	มหานิกาย	ดอนชะเอม	พระอธิการอัมพร ธีรจิตโต	064-2382479
15	ดอนตาลเสี้ยน	วัดราษฎร์	มหานิกาย	อุโลกสีห์หมื่น	พระอธิการปราโมทย์ ฐานทินโน	081-1908916
16	ดอนสามง่าม	วัดราษฎร์	มหานิกาย	ท่าเสา	พระครูสังฆรักษ์ประสาธ อชิโต	087-7609699
17	ดาปานนิมิต	วัดราษฎร์	มหานิกาย	หนองลาน	พระครูสังฆรักษ์เฉลิม อติธมโม	081-1919457
18	ตะคร้ำเอน	วัดราษฎร์	มหานิกาย	ตะคร้ำเอน	พระครูวิสาลาภานุกิจ	
19	ท่ากระทุ่ม	วัดราษฎร์	มหานิกาย	แสนตอ	พระสมุห์สมนึก สุชีโต	089-6140253
20	ท่ามะกา	วัดราษฎร์	มหานิกาย	ท่ามะกา	พระมหาสราวุธ อชิโต	
22	ทุ่งประทุน	วัดราษฎร์	มหานิกาย	ดอนชะเอม	พระครูสังฆรักษ์สุธี อภินนโท	081-8803512
23	ทุ่งมะกรูด	วัดราษฎร์	มหานิกาย	ดอนชะเอม	พระปลัดโอภาส สนตจิตโต	091-2792961
24	ปากบาง	วัดราษฎร์	มหานิกาย	พงตึก	พระมหาสมพร ภาทวโร	095-8065995
25	ท่าเรือ	วัดราษฎร์	มหานิกาย	ท่าเรือ	พระครูถาวรกาญจนกิตติ	081-0099251
26	ฝั่งหลวง	วัดราษฎร์	มหานิกาย	อุโลกสีห์หมื่น	พระปลัดสุรินทร์ ภาสุโก	081-7938984
27	พระแท่นดงรัง	พระอารามหลวง	มหานิกาย	พระแท่น	พระราชวิสุทธาภรณ์	
28	โพธิ์เย็น	วัดราษฎร์	จีนิกาย	ดอนขม้น	พระคณาจารย์จีนธรรมวิริยาจารย์(เย็นอี)	

เมือง ๑

ท่าม่วง

ท่ามะกา

ไทรโยค

ทองผาภูมิ

บ่อพลอย

พนมทวน

เลาขวัญ

ศรีสวัสดิ์

สังขละบุรี

ด่าน ๑

หนองปรือ

ห้วยกระเจา



ลำดับ	ชื่อวัด	ประเภท	นิกาย	ตำบล	เจ้าอาวาส	หมายเลขโทรศัพท์
29	มงคลรัตนาราม	วัดราษฎร์	มหานิกาย	หนองลาน		
30	รางกระต่ายรังสรรค์	วัดราษฎร์	มหานิกาย	ตะคร้ำเอน	พระใบฎีกาวิจิตร อนุชาโต	089-9196654
31	ราษฎร์ศรัทธาธรรม	วัดราษฎร์	มหานิกาย	พระแท่น	พระอธิการพิศณุ รตนโชโต	092-7450508
32	ลูกแก	วัดราษฎร์	มหานิกาย	ดอนขม้น	พระอธิการรังสรรค์ จันทวิโส	087-1697651
33	สนามแย้	วัดราษฎร์	มหานิกาย	สนามแย้	พระครูใบฎีกาทม ขนติสาโร	081-1930965
34	สำนักคร้อ	วัดราษฎร์	มหานิกาย	ตะคร้ำเอน	พระครูสังวรกาญจนธรรม	089-8302055
35	แสนตอ	วัดราษฎร์	มหานิกาย	แสนตอ	พระครูกาญจนสวัสดิคุณ	098-9096193
36	หนองโตนด	วัดราษฎร์	มหานิกาย	พงดึก	พระอธิการเสงี่ยม ปญญาวุฑฒโต	0623416869
37	หนองพลับ	วัดราษฎร์	มหานิกาย	แสนตอ	พระครูปัญญากาญจนกิจ	081-9953713
38	หนองไม้แก่น	วัดราษฎร์	มหานิกาย	หนองลาน	พระครูกาญจนธรรมชัย	092-9184585
39	หนองโรง	วัดราษฎร์	มหานิกาย	ยางม่วง		
40	หนองลาน	วัดราษฎร์	มหานิกาย	หนองลาน	พระครูบรรพกาญจนรัตน์	089-8167949
41	หนองลานราษฎร์บำรุง	วัดราษฎร์	มหานิกาย	ท่ามะกา	พระครูอุดมกาญจนโนภาส	081-7449744
42	หมอสอ (วังคา)	วัดราษฎร์	มหานิกาย	พระแท่น	พระใบฎีกาประเสริฐ สุานวโร	081-8074758
43	ห้วยกรด	วัดราษฎร์	มหานิกาย	ตะคร้ำเอน	พระมหาธนทรัพย์ ธรรมธโร	081-9951440
44	ห้วยตะเคียน	วัดราษฎร์	มหานิกาย	ยางม่วง	พระครูปัญญากาญจนารมภ์	034-649202
45	ห้วยเหนียว	วัดราษฎร์	มหานิกาย	ห้วยเหนียว	พระใบฎีกาพลสวัสดิ์ จิตตปัญญา	
46	ใหม่เจริญผล	วัดราษฎร์	มหานิกาย	ท่าเรือ	พระครูกาญจนธีรวงศ์	089-2233933
47	ใหม่รางวาลย์	วัดราษฎร์	มหานิกาย	ท่าเสา	พระครูปัญญาวิชิตกาญจน์	081-2948903

เมือง ๑

ท่าม่วง

ท่ามะกา

ไทรโยค

ทองพูน

บ่อพลอย

พนมทวน

เลาขวัญ

ศรีสวัสดิ์

สังขละบุรี

ด่าน ๑

หนองปรือ

ห้วยกระเจา



ที่พักสงฆ์ จำนวน 5 แห่ง

ที่พักสงฆ์วิสุทธปัญญา	มหานิกาย	เขาสามสืบบาบ
ที่พักสงฆ์บ้านหนองมะพลับ	มหานิกาย	ตะคร้ำเอน
ที่พักสงฆ์ป่าถ้ำสิงโต	มหานิกาย	เขาสามสืบบาบ
ที่พักสงฆ์รัตนอุดมคีรี	มหานิกาย	เขาสามสืบบาบ
ที่พักสงฆ์ทิพย์สวรรค์	มหานิกาย	ตะคร้ำเอน

หน่วยอบรมประชาชนประจำตำบล จำนวน 6 แห่ง

ลำดับที่	ชื่อหน่วยอบรม	ที่ตั้งหน่วยอบรมประชาชนประจำตำบล			รายนามประธานหน่วย	หมายเลขโทรศัพท์
		วัด	ตำบล	อำเภอ		
1	หน่วยอ.ป.ต.ท่ามะกา	วัดท่ามะกา	ท่ามะกา	ท่ามะกา	พระครูกาญจนธรรมวิสุทธิ	089-2544991
2	หน่วยอ.ป.ต.ท่าเสา	วัดดอนสามง่าม	ท่าเสา	ท่ามะกา	พระครูสังฆรักษ์ประสพ อชิโต	087-7609699
3	หน่วยอ.ป.ต.ห้วยเหนียว	วัดห้วยเหนียว	ห้วยเหนียว	ท่ามะกา	พระอธิการสมชาย พรหมจาโร	081-9951440
4	หน่วยอ.ป.ต.ตะคร้ำเอน	วัดตะคร้ำเอน	ตะคร้ำเอน	ท่ามะกา	พระครูวิศาลกาญจนกิจ	-
5	หน่วยอ.ป.ต.หนองลาน	วัดหนองไม้แก่น	พระแท่น	ท่ามะกา	พระครูกาญจนธรรมชัย	092-9184585
6	หน่วยอ.ป.ต.เขาสามสืบทาบ	วัดเขาสามสืบทาบ	เขาสามสืบทาบ	ท่ามะกา	พระครูกิตติกาญจนวงศ์	081-8577213

สำนักศาสนศึกษา จำนวน 1 แห่ง

ลำดับที่	ชื่อสำนักศาสนศึกษา	วัด	เจ้าอาวาส
1	สำนักงานเจ้าคณะอำเภอท่ามะกา	วัดพระแท่นดงรังวรวิหาร	พระราชวิสุทธธรรมาภรณ์

สำนักปฏิบัติธรรมประจำจังหวัดจำนวน 10 แห่ง

ชื่อสำนักปฏิบัติธรรมประจำจังหวัด	เจ้าอาวาส	หมายเลขโทรศัพท์
1. สำนักปฏิบัติธรรมประจำจังหวัดแห่งที่ 10 วัดใหม่เจริญผล	พระครูกาญจนธีรวงศ์	089-2233933
2. สำนักปฏิบัติธรรมประจำจังหวัดแห่งที่ 12 วัดดอนขมิ้น	พระครูสุพัฒน์กาญจนกิจ	034-566202
3. สำนักปฏิบัติธรรมประจำจังหวัดแห่งที่ 19 วัดเขาสามสืบทาบ	พระครูกิตติกาญจนวงศ์	081-8577213
4. สำนักปฏิบัติธรรมประจำจังหวัดแห่งที่ 22 วัดท่ามะกา	พระมหาสราวุธ อชิโต	
5. สำนักปฏิบัติธรรมประจำจังหวัดแห่งที่ 24 วัดใหม่รางวัลย์	พระครูปัญญาวิชฌาญจน	081-2948903
6. สำนักปฏิบัติธรรมประจำจังหวัดแห่งที่ 29 วัดหนองไม้แก่น	พระครูกาญจนธรรมชัย	092-9184585
7. สำนักปฏิบัติธรรมประจำจังหวัดแห่งที่ 34 วัดพระแท่นดงรัง	พระราชวิสุทธธรรมาภรณ์	
8. สำนักปฏิบัติธรรมประจำจังหวัดแห่งที่ 35 วัดท่าเรือ	พระครูถาวรกาญจนกิตติ	081-0099251
9. สำนักปฏิบัติธรรมประจำจังหวัดแห่งที่ 40 วัดตะคร้ำเอน	พระครูวิศาลกาญจนกิจ	
10. สำนักปฏิบัติธรรมประจำจังหวัดแห่งที่ 41 วัดห้วยตะเคียน	พระครูปัญญาญาณนารถ	034-649202

เมือง ๑

ท่าม่วง

ท่ามะกา

ไทรโยค

ทองผาภูมิ

บ่อพลอย

พนมทวน

เลาขวัญ

ศรีสวัสดิ์

สังขละบุรี

ด่าน ๑

หนองปรือ

ห้วยกระเจา



พระครูวิบูลกาญจนภาส วัดพระแท่นดงรังวรวิหาร
 เจ้าคณะอำเภอท่ามะกา หมายเลขโทรศัพท์ 081-9429135
 พระมหาสุรศักดิ์ สุรสกุลโก(พระครูศรีกาญจนคุณ) วัดศรีอัมรินทร์ เลขเจ้าคณะอำเภอท่ามะกา
 หมายเลขโทรศัพท์ 089-2574778
 พระครูวิศาลกาญจนกิจ วัดตะคร้ำเอน รองเจ้าคณะอำเภอท่ามะกา
 พระครูสังฆรักษ์อรุณ ปภัสสรโร วัดดงสัก เลขารองเจ้าคณะอำเภอท่ามะกา



พระราชวิสุทธราภรณ์
 รองเจ้าคณะจังหวัดกาญจนบุรี
 เจ้าอาวาสวัดพระแท่นดงรังวรวิหาร



พระครูวิบูลกาญจนภาส
 เจ้าคณะอำเภอท่ามะกา
 วัดพระแท่นดงรังวรวิหาร



พระครูวิศาลกาญจนกิจ
 รองเจ้าคณะอำเภอท่ามะกา
 วัดตะคร้ำเอน

คณะสงฆ์อำเภอท่ามะกา แบ่งการปกครองเป็น 8 ตำบล ดังนี้

1. ตำบลท่ามะกา		หมายเลขโทรศัพท์	วัดในปกครอง
พระครูกาญจนธรรมวิสุทธิ วัดท่ามะกา	เจ้าคณะตำบล	089-2544991	1 วัดท่ามะกา 2 วัดห้วยตะเคียน 3 วัดหนองลานราษฎร์บำรุง
พระมหานรินทรณ์ อินุทปญโญ วัดท่ามะกา	เลขาเจ้าคณะตำบล		4 วัดศรีอัมรินทร์ 5 วัดกระต่ายเต้น
2. ตำบลตะคร้ำเอน		หมายเลขโทรศัพท์	วัดในปกครอง
พระครูถาวรกาญจนกิตติ วัดท่าเรือ	เจ้าคณะตำบล	081-0099251	1 วัดตะคร้ำเอน 2 วัดท่าเรือ 3 วัดดอนชะเอม
พระมหาญาณภัทร อติไพโล วัดท่าเรือ	เลขาเจ้าคณะตำบล		4 วัดทุ่งประทุม 5 วัดทุ่งมะกรูด
3. ตำบลห้วยเหนียว		หมายเลขโทรศัพท์	วัดในปกครอง
พระครูกาญจนสวัสดิคุณ วัดแสนตอ	เจ้าคณะตำบล	098-9096193	1 วัดแสนตอ 2 วัดหนองพลับ 3 วัดใหม่เจริญผล
พระชูลิทธิ ปุญญาคม วัดแสนตอ	เลขาเจ้าคณะตำบล		4 วัดท่ากระทุ่ม 5 วัดห้วยเหนียว

เมือง ๙

ท่าม่วง

ท่ามะกา

ไทรโยค

ทองผาภูมิ

บ่อพลอย

พนมทวน

เลาขวัญ

ศรีสวัสดิ์

สังขละบุรี

ด่าน ๙

หนองปรือ

ห้วยกระเจา



4. ตำบลพงตึก		หมายเลขโทรศัพท์	วัดในปกครอง
พระครูปัญญาวิชราญจน์	เจ้าคณะตำบล	081-2948903	1 วัดดงสัก
วัดใหม่รางวาลย์			2 วัดใหม่รางวาลย์
			3 วัดปากบาง
พระครูปลัดสุวรรณ มหาปัญญา	เลขาเจ้าคณะตำบล		4 วัดดอนสามง่าม
วัดดงสัก			5 วัดหนองโตนด
5. ตำบลดอนขมิ้น		หมายเลขโทรศัพท์	วัดในปกครอง
พระครูสุพัฒน์กาญจนกิจ	เจ้าคณะตำบล	034-566202	1 วัดลูกแก
วัดดอนขมิ้น			2 วัดดอนขมิ้น
			3 วัดสนามแย้
พระปลัดสมมารถ สมตฺโถ	เลขาเจ้าคณะตำบล		4 วัดหนองโรง
วัดดอนขมิ้น			5 วัดเขาสะพายแร่
6. ตำบลเขาสามสิบหาบ		หมายเลขโทรศัพท์	วัดในปกครอง
พระครูวินัยธรเกรียงไกร ดิถุวิริโย	เจ้าคณะตำบล	081-8577213	1 วัดเขาสามสิบหาบ
วัดเขาสูงแจ่มฟ้า			2 วัดเขาตะพั้น
			3 วัดเขาพระสิทธิญาณ
พระใบฎีกาพูลสวัสดิ์ จิตตปัญญา	เลขาเจ้าคณะตำบล		4 วัดเขาใหญ่
วัดหวายเหนียว			5 วัดเขาสูงแจ่มฟ้า
			6 วัดเขากะอาง
			7 วัดเขาช่องพัฒนาราม
7. ตำบลพระแท่น		หมายเลขโทรศัพท์	วัดในปกครอง
พระครูพุทธมัญจาคีรี	เจ้าคณะตำบล	081-8802896	1 วัดพระแท่นดงรังวรวิหาร
วัดพระแท่นดงรังวรวิหาร			2 วัดหนองไม้แก่น
			3 วัดหนองลาน
พระครูกาญจนธรรมชัย	เลขาเจ้าคณะตำบล	092-9184585	4 วัดดาปานนิมิต
วัดหนองไม้แก่น			5 วันจันทร์ตลาดสุขสุวรรณ
			6 วัดราษฎร์ศรัทธาธรรม
8. ตำบลสำนักคร้อ		หมายเลขโทรศัพท์	วัดในปกครอง
พระมหาธนทรัพย์ ธมฺมธโร	เจ้าคณะตำบล	081-3641419	1 วัดสำนักคร้อ
วัดห้วยกรด			2 วัดร่างกระต่ายรังสรรค์
			3 วัดห้วยกรด
พระบุญเลี้ยง อคฺคธมฺโม	เลขาเจ้าคณะตำบล		4 วัดดอนตาลเสี้ยน
วัดสำนักคร้อ			5 วัดหมอสอวังคา
			6 วัดฝั่งหลวง

เมือง ๑

ท่าม่วง

ท่ามะกา

ไทรโยค

ทองพูนภูมิ

บ่อพลอย

พนมทวน

เลาขวัญ

ศรีสวัสดิ์

สังขละบุรี

ด่าน ๑

หนองปรือ

ห้วยกระเจา



วัดท่องเที่ยวอำเภอท่ามะกา

เมือง ๑

ท่าม่วง

ท่ามะกา

ไทรโยค

ทองผาภูมิ

บ่อพลอย

พนมทวน

เลาขวัญ

ศรีสวัสดิ์

สังขละบุรี

ด่าน ๑

หนองปรือ

ห้วยกระเจา



วัดพระแท่นดงรังวรวิหาร



วัดตะคร้ำเอน



วัดเขาสูงแจ่มฟ้า



วัดเขาช่องพัฒนาราม



วัดใหม่รางวัลย์



วัดปากบาง



วัดห้วยเหนียว



วัดท่ามะกา



วัดเขาใหญ่



วัดโพธิ์เย็น

ข้อมูลเส้นทางวัดท่องเที่ยวอำเภอท่ามะกา เชื่อมต่ออำเภอท่าม่วง
อำเภอด่านมะขามเตี้ย อำเภอพนมทวน และอำเภอเมืองกาญจนบุรี

ติดต่อสอบถามเพิ่มเติม ศูนย์การเผยแผ่พระพุทธศาสนาจังหวัดกาญจนบุรี
สำนักงานพระพุทธศาสนาจังหวัดกาญจนบุรี

หมายเลขโทรศัพท์ 034-564280 , 034-564282

Website : <https://kri.onab.go.th/th/content/category/detail/id/9/iid/54330>

facebook : <https://www.facebook.com/kanchanab>



ร้านอาหาร – คาเฟ่ อำเภอท่ามะกา

ไก่ชิวคอบทอด	034-694188
ก๋วยเตี๋ยวติดแอร์เจ๊จวน	034-561671
ก๋วยเตี๋ยวเนื้อท่าเรือ	034-561588
ร้านข้าวหมูแดงนายเก่ง	034-562459
ณรงค์โภชนา	034643369



ชายสมัย คาเฟ่	062-5565939
บ้านทุ่งคาเฟ่	097-1951691
BaanBam Café & Bistro	065-4695951
Red Brick Café and Restaurant	097-2638793
Koguma Club Kafe	064-9536950
Shuga café	080-1956494
คอฟฟี่ มีเขาเมืองกาญจน์	092-636 6395
นิยมหวาน	089-1227359

ที่พักอำเภอท่ามะกา

ชบาแก้ว รีสอร์ท	089-2543885
ธารธนา รีสอร์ท	034-641383
วนาแก้ว รีสอร์ท	085-3233999
อิงกาญจน์ วิลล่า รีสอร์ท	091 441 4562

ติดต่อหน่วยงานราชการอำเภอท่ามะกา

ที่ว่าการอำเภอท่ามะกา 034 - 541811
 สถานีตำรวจภูธรอำเภอท่ามะกา 034 541 040
 โรงพยาบาลมะการักษ์ 034 542 031

เมือง ๑

ท่าม่วง

ท่ามะกา

ไทรโยค

ทองผาภูมิ

บ่อพลอย

พนมทวน

เลาขวัญ

ศรีสวัสดิ์

สังขละบุรี

ด่าน ๑

หนองปรือ

ห้วยกระเจา



ติดต่อสอบถามเพิ่มเติม

สำนักงานพระพุทธศาสนาจังหวัดกาญจนบุรี
ศูนย์การเผยแผ่พระพุทธศาสนาจังหวัดกาญจนบุรี

หมายเลขโทรศัพท์

034-564280 , 034-564282

Website : <https://kri.onab.go.th/th/content/category/detail/id/9/iid/54330>

facebook : <https://www.facebook.com/kanchanab>

เส้นทางท่องเที่ยว **วัด** จังหวัดกาญจนบุรี
ตามโครงการ "เผยแผ่ธรรม หันหัวใจ สู้ภัยโควิด 19"



ศูนย์เผยแผ่พระพุทธศาสนาประจำจังหวัดกาญจนบุรี
สำนักงานพระพุทธศาสนาจังหวัดกาญจนบุรี



เมือง ๑

ท่าม่วง

ท่ามะกา

ไทรโยค

ทองผาภูมิ

บ่อพลอย

พนมทวน

เลาขวัญ

ศรีสวัสดิ์

สังขละบุรี

ด่าน ๑

หนองปรือ

ห้วยกระเจา





ข้อมูลสารสนเทศ
อำเภอไทรโยค
จังหวัดกาญจนบุรี

รวบรวมข้อมูลโดย
นางสาวดลชนก จันทร์สุข
นักวิชาการศาสนาชำนาญการ

สำนักงานพระพุทธศาสนาจังหวัดกาญจนบุรี

โทรศัพท์ ๐ ๓๔๕๖ ๔๒๘๐

๐ ๓๔๕๖ ๔๒๘๗

โทรสาร ๐ ๓๔๕๖ ๔๒๘๒

เมือง ๑

ท่าม่วง

ท่ามะกา

ไทรโยค

ทองผาภูมิ

บ่อพลอย

พนมทวน

เลาขวัญ

ศรีสวัสดิ์

สังขละบุรี

ด่าน ๑

หนองปรือ

ห้วยกระเจา





อำเภอไทรโยค

ไทรโยค เป็นอำเภอในจังหวัดกาญจนบุรี อยู่ห่างจากศูนย์กลางจังหวัดประมาณ ๕๐ กิโลเมตร ลักษณะทั่วไปเป็นพื้นที่ป่าไม้และภูเขา ในสมัยรัชกาลที่ ๕ พระองค์ได้เสด็จประพาสน้ำตกไทรโยคน้อย ในวันที่ ๒๓ มีนาคม ๒๔๓๑ ซึ่งสมัยนั้นยังไม่มีชื่อ พระองค์ได้ทอดพระเนตรและเห็นต้นไทรที่ขึ้นอยู่ริมธารน้ำจึงตั้งชื่อ "น้ำตกไทรโยคน้อย" และเมื่อได้มีการจัดตั้งอำเภอขึ้นจึงตั้งชื่ออำเภอตามชื่อน้ำตกไทรโยค



ที่ตั้งและอาณาเขต อำเภอไทรโยค ตั้งอยู่ทางตอนกลางของจังหวัด มีอาณาเขตติดต่อกับอำเภอข้างเคียง ดังนี้

ทิศเหนือ ติดต่อกับอำเภอทองผาภูมิ

ทิศใต้ ติดต่อกับอำเภอเมืองกาญจนบุรี

ทิศตะวันออก ติดต่อกับอำเภอศรีสวัสดิ์ และอำเภอเมืองกาญจนบุรี

ทิศตะวันตก ติดต่อกับภาคตะนาวศรี (ประเทศพม่า)

การแบ่งเขตการปกครอง

นายอำเภอไทรโยค ชื่อ นายเนรมิต เหลืองอร่ามฟ้า โทร. ๐๘ ๑๘๖๗ ๐๑๓๓

ที่ว่าการอำเภอไทรโยค โทร./โทรสาร ๐ ๓๔๕๙ ๑๐๖๕

การปกครองส่วนภูมิภาค อำเภอไทรโยคแบ่งเขตการปกครองย่อยออกเป็น ๗ ตำบล ๕๘ หมู่บ้าน ได้แก่

๑. ลุ่มสุม (Lum Sum)	๑๑ หมู่บ้าน
๒. วังกระเจา (Wang Krachae)	๙ หมู่บ้าน
๓. ท่าเสา (Tha Sao)	๑๑ หมู่บ้าน
๔. ศรีมงคล (Si Mongkhon)	๘ หมู่บ้าน
๕. สิงห์ (Sing)	๖ หมู่บ้าน
๖. บองตี้ (Bongti)	๔ หมู่บ้าน
๗. ไทรโยค (Sai Yok)	๙ หมู่บ้าน



การปกครองส่วนท้องถิ่น ที่ตั้งอำเภอประกอบด้วยองค์กรปกครองส่วนท้องถิ่น ๙ แห่ง ได้แก่

๑. เทศบาลตำบลวังโพธิ์ ครอบคลุมพื้นที่บางส่วนของตำบลลุ่มสุ่ม
๒. เทศบาลตำบลน้ำตกไทรโยคน้อย ครอบคลุมพื้นที่บางส่วนของตำบลท่าเสา
๓. เทศบาลตำบลไทรโยค ครอบคลุมพื้นที่ตำบลไทรโยคทั้งตำบล
๔. องค์การบริหารส่วนตำบลลุ่มสุ่ม ครอบคลุมพื้นที่ตำบลลุ่มสุ่ม (นอกเขตเทศบาลตำบลวังโพธิ์)
๕. องค์การบริหารส่วนตำบลท่าเสา ครอบคลุมพื้นที่ตำบลท่าเสา (นอกเขตเทศบาลตำบลน้ำตกไทรโยคน้อย)
๖. องค์การบริหารส่วนตำบลสิงห์ ครอบคลุมพื้นที่ตำบลสิงห์ทั้งตำบล
๗. องค์การบริหารส่วนตำบลวังกระแจะ ครอบคลุมพื้นที่ตำบลวังกระแจะทั้งตำบล
๘. องค์การบริหารส่วนตำบลศรีมงคล ครอบคลุมพื้นที่ตำบลศรีมงคลทั้งตำบล
๙. องค์การบริหารส่วนตำบลบ้องตี้ ครอบคลุมพื้นที่ตำบลบ้องตี้ทั้งตำบล

อำเภอไทรโยค จังหวัดกาญจนบุรี มีพื้นที่ติดกับชายแดนประเทศสหภาพพม่า ระยะทางยาวประมาณ ๘๐ กิโลเมตร โดยมีเทือกเขาตะนาวศรีเป็นแนวเขตแดน ตำบลในอำเภอไทรโยคที่ติดกับชายแดน มี ๔ ตำบล คือ ตำบลไทรโยค ตำบลวังกระแจะ ตำบลบ้องตี้ และตำบลศรีมงคล มีช่องทางเข้าออกชายแดนถึง ๕ ช่องทาง ได้แก่

๑. ช่องทางห้วยโม่ง หมู่ที่ ๓ บ้านท้ายเหมือง ตำบลบ้องตี้ ห่างจากอำเภอไทรโยคประมาณ ๓๓ กิโลเมตร
๒. ช่องทางเขาปลาน้อย หมู่ที่ ๗ บ้านพุทิวา ตำบลวังกระแจะ ห่างจากอำเภอไทรโยคประมาณ ๔๕ กิโลเมตร
๓. ช่องทางกระรอกดง หมู่ที่ ๔ บ้านหนองศรีมงคล ตำบลศรีมงคล ห่างจากอำเภอไทรโยคประมาณ ๓๕ กิโลเมตร
๔. ช่องทางด่านบ้องตี้ หมู่ที่ ๓ บ้านท้ายเหมือง ตำบลบ้องตี้ ห่างจากอำเภอไทรโยคประมาณ ๒๙ กิโลเมตร
๕. ช่องทางเหมืองเต่าดำ หมู่ที่ ๘ บ้านบ้องตื้นน้อย ตำบลวังกระแจะ ห่างจากอำเภอไทรโยคประมาณ ๕๕ กิโลเมตร

หน่วยงานที่ควบคุมสถานการณ์ชายแดน ได้แก่ กองร้อย ตชด.ที่ ๑๓๖ จัดกำลัง จำนวน ๑ หมวด ประจำอยู่ที่ บก.หมวดบ้านบ้องตื้นบน หมู่ที่ ๑ ตำบลบ้องตี้ และหมวด ๑ ประจำอยู่ที่ บก.หมวดเขาปลาน้อย หมู่ที่ ๘ ตำบลวังกระแจะ กับ กองร้อย อส.อ.ไทรโยค ที่ ๗ จัดชุด อส.ระวังเหตุ จำนวน ๓ ชุด ประจำจุดเฝ้าตรวจชายแดนบ้านท้ายเหมือง หมู่ที่ ๓ ตำบลบ้องตี้ บ้านทุ่งฉาง (หนองศรีมงคล) หมู่ที่ ๔ ตำบลศรีมงคล และบ้านพุทิวา หมู่ที่ ๗ ตำบลวังกระแจะ



ข้อมูลคณะสงฆ์อำเภอไทรโยค

มหานิกาย มีวัดจำนวน ๖๒ วัด จำนวน ๑๑ ตำบล

เจ้าคณะอำเภอ : พระครูกาญจนสุตภรณ์ วัดไชยชุมพลชนะสงคราม ไทร.

รองเจ้าคณะอำเภอ ๑ : พระครูสุทธิสารโสภิต เจ้าอาวาสวัดพุทธะเคียน ไทร.

รองเจ้าคณะอำเภอ ๒ : พระครูกาญจนกิจธำรง เจ้าอาวาสวัดพุทง ไทร.

เลข.รจ. : พระปลัดวีระศักดิ์ ตปสมปนโน วัดพุทง ไทร.

เลข.รจ.๑ : พระกำพล กิตติโก วัดพุทธะเคียน ไทร.

เลข.รจ.๒ : พระธีรพงษ์ เตชวโร วัดพุทง ไทร.

- สำนักปฏิบัติธรรมประจำจังหวัดกาญจนบุรี จำนวน ๓ แห่ง ได้แก่
 ๑. สำนักปฏิบัติธรรมประจำจังหวัดกาญจนบุรี แห่งที่ ๘ วัดน้ำตก ตำบลท่าเสา
 ๒. สำนักปฏิบัติธรรมประจำจังหวัดกาญจนบุรี แห่งที่ ๑๑ วัดสุนันทวนาราม ตำบลไทรโยค
 ๓. สำนักปฏิบัติธรรมประจำจังหวัดกาญจนบุรี แห่งที่ ๓๗ วัดถ้ำศรีสรรเพชญ์ ตำบลท่าเสา
- สำนักศาสนศึกษา จำนวน ๑ แห่ง คือ วัดพุทธะเคียน ตำบลท่าเสา อำเภอไทรโยค
- โรงเรียนการกุศล จำนวน ๑ แห่ง คือ โรงเรียนการกุศลวัดไตรรัตนาราม ตำบลลุ่มสุม อำเภอไทรโยค

อำเภอไทรโยค แบ่งเขตการปกครองคณะสงฆ์ จำนวน ๑๑ ตำบล ดังนี้

๑. ตำบลวังกระแจะ เขต ๑

เจ้าคณะตำบล : พระครูสุตกาญจนรัตน์ วัดแก่งสามัคคี โทรศัพท์ ๐๘ ๐๑๑๐ ๗๗๘๗

เลข.จต. : พระจักรา ฐานวโร วัดแก่งสามัคคี โทรศัพท์ ๐๙ ๒๒๙๑ ๓๖๘๑

ที่	ชื่อวัด	เจ้าอาวาส	โทรศัพท์
๑	แก่งสามัคคี	พระครูสุตกาญจนรัตน์	๐๘๐-๑๑๐-๗๗๘๗
๒	วังกระแจะ	พระสมุห์วรัญญู ดิคุขปญโญ (รก)	๐๘๓-๙๙๕-๔๔๖
๓	หาดจิว	พระอธิการประโลม สุมงคโล	๐๘๐-๔๗๕-๐๘๖๗
๔	ดงพง	พระมหาณรงค์ อุตตทโม	๐๘๙-๐๒๑-๕๘๗๔
๕	บ้องตื้น้อย	พระอธิการธงชัย ปิยสีโล	-



๒. ตำบลวังกระแจะ เขต ๒

เจ้าคณะตำบล : พระครูกาญจนสิริโชติ วัดแก่งสารวัตร โทรศัพท์ ๐๘ ๑๘๕๖ ๘๓๗๐

เลข.จต. : พระจิตติเทพ ฐานิสสโร วัดแก่งสารวัตร โทรศัพท์ ๐๖ ๓๔๘๕ ๐๔๑๐

ที่	ชื่อวัด	เจ้าอาวาส	โทรศัพท์
๑	แก่งสารวัตร	พระครูกาญจนสิริโชติ	๐๘๑-๘๕๖-๘๓๗๐
๒	เขาพังเจริญผล	พระครูนิโครธสุตคุณ	๐๘๗-๑๖๖-๒๖๔๐
๓	เขาช้างวนาราม	พระธันวาคม อริยปัญโญ (รก)	-
๔	ต้นมะม่วง	พระอธิการวิน สุขธมโม	๐๘๔-๘๐๐-๙๔๕๙
๕	เนินสวรรค์ฤทธาราม	พระครูปิยกาญจนวงศ์	๐๘๕-๒๖๓-๑๕๓๕
๖	สส.บ่อลูกวัง	พระสนิท สุสิโก	๐๙๗-๒๗๓-๔๕๖๕
๗	สส.บ้านวากาญจน์	พระณรงค์เดช ยโสโร	๐๘๕-๓๗๕-๑๓๘๒
๘	สส.ป่าพุททาวาส	พระธวัชชัย อนามโย	๐๘๙-๒๕๘-๐๕๒๖
๙	สส.ปางบรรพพัฒน์นาราม	พระครูประสารธรรม	๐๘๑-๔๘๑-๒๖๕๐

๓. ตำบลลุ่มสุม เขต ๑

เจ้าคณะตำบล : พระครูกาญจนปัญญาภรณ์ วัดเขาสามชั้น โทรศัพท์ ๐๘ ๖๑๖๕ ๖๙๗๘

เลข.จต. : พระปลัดขวัญ สุโขโต วัดเขาสามชั้น โทรศัพท์ ๐๘ ๕๕๒๖ ๒๗๓๗

ที่	ชื่อวัด	เจ้าอาวาส	โทรศัพท์
๑	ลุ่มสุม	พระครูกาญจนวุฒิก	๐๖๑-๐๔๑-๒๖๙๐
๒	หนองขอนเทพมงคล	พระครูถาวรกาญจนมงคล	๐๘๑-๗๖๓-๙๗๘๒
๓	ไชโยคณิกาญจน์	พระครูกาญจนปัญญาภรณ์	๐๖๓-๖๓๙-๕๙๕๘
๔	เขาสามชั้น	พระปลัดวีระศักดิ์ ตปสมปนโน	๐๙๒-๐๘๐-๒๕๖๒
๕	ไตรรัตนาราม	พระมหาชูศักดิ์ กิจจกาโร	๐๘๖-๗๖๓-๓๖๒๒
๖	สส.ศิวนาราม	พระทินกร กิตติคุณ	๐๘๘-๙๙๔-๙๙๑๕
๗	แก้อ่าวนาราม	พระประชา ปทุมโม	๐๘๒-๔๑๒-๑๘๖๐
๘	ธรรมสถานบุญส่งเสริมพระนิพพาน	พระชัยมงคล ชยมงคล	๐๙๓-๓๒๔-๗๒๙๓



๔. ตำบลกลุ่มคุ้ม เขต ๒

เจ้าคณะตำบล : พระครูอนุกฤษ์กาญจนนาทร วัดพุน้อย โทรศัพท์ ๐๘๙-๘๓๗-๔๑๔๓

เลข.จด. : ไม่มี

ที่	ชื่อวัด	เจ้าอาวาส	โทรศัพท์
๑	พุน้อย	พระครูอนุกฤษ์กาญจนนาทร	๐๘๙-๘๓๗-๔๑๔๓
๒	เทพเทพาศรีทธารธรรม	พระไพโรจน์ มหาบุญโญ (รก)	๐๙๘-๐๓๑-๐๒๗๐
๓	เครื่องมือตรสันติธรรม	พระอธิการสุณา เตชพลโ	๐๘๗-๑๕๖-๗๙๑๓
๔	สมานสามัคคีธรรม	พระธงชัย สุทนต์โต (รก)	๐๙๘-๘๗๘-๘๑๕๒
๕	ศรีมงคล	พระอธิการธนพร ญาณทีโป	๐๘๕-๒๖๒-๕๓๒๔
๖	วัดถ้ำสมณธรรม	พระอธิการเขมพงษ์ เขมพลโย	๐๘๖-๗๖๑-๙๘๒๔
๗	สส.หนองสะแกร่มเย็น	พระสมชาย ธรรมโย	๐๘๑-๑๗๘-๙๙๕๑
๘	สส.หนองปลาตุก	พระสมจิตร อนาคโย	๐๖๓-๒๕๗-๘๑๑๔
๙	สส.พุฒยาธรรมาราม	พระมนัส อุชุกโ	๐๙๓-๖๘๑-๘๑๔๗
๑๐	สส.พุ่มเรือง	พระหลักชัย ธรรมโชโต	๐๙๕-๖๕๑-๖๑๒๔

๕. ตำบลท่าเสา เขต ๑

เจ้าคณะตำบล : พระครูใบฎีกาพงษ์พันธ์ คุณวุฑโฒ วัดท่าทุ่งนาฤทธาราม โทรศัพท์ ๐๘๕-๒๙๙-๑๕๙๕

เลข.จด. : พระทองทรัพย์ มาสสวโร วัดพุทธะเคียน โทรศัพท์ ๐๙๕ - ๐๓๑๗ - ๖๒๐

ที่	ชื่อวัด	เจ้าอาวาส	โทรศัพท์
๑	น้ำตก	พระครูนิโครธโยคาภิรักษ์	๐๘๑-๑๙๐-๕๓๙๒
๒	ไผ่ล้อม	พระใบฎีกานรากร นรินโท	๐๘๙-๒๒๒-๘๕๗๓
๓	พุงกะ	อธิการชัยกฤต กนโตภาโส	๐๖๒-๑๖๕-๕๒๓๔
๔	พุทธะเคียน	พระครูสุทิสสารโสภิต	๐๖๓-๑๙๘-๕๕๔๕
๕	พุเตย	พระครูนริสสรากร	๐๘๙-๒๖๐-๘๐๘๙
๖	ท่าเสา	พระอธิการสมหวัง ปญญาวุฑโฒ	๐๘๙-๕๐๕-๙๕๗๓
๗	สส.วังน้ำวน	พระสมพงษ์ พุทธยาโน	๐๘๔-๘๙๓-๙๗๘๘
๘	สส.วังเขมร	พระนิยม นนทีโย	๐๖๔-๐๓๔-๑๒๒๘



๖. ตำบลท่าเสา เขต ๒

เจ้าคณะตำบล : พระครูกาญจนจันทาภรณ์ วัดวังใหญ่ โทรศัพท์ ๑๙๒-๒๖๐-๙๖๗๖

เลข.จด. : พระกิตติพัฒน์ สุทธิสุโข วัดวังใหญ่ โทรศัพท์ ๑๙๘-๔๖๒-๑๙๑๗

ที่	ชื่อวัด	เจ้าอาวาส	โทรศัพท์
๑	พุง	พระครูกาญจนกิจจรรย์	๐๘๙-๐๕๙-๙๐๑๗
๒	วังใหญ่	พระครูกาญจนจันทาภรณ์	๐๘๖-๑๐๐-๐๑๙๕
๓	ช่องแคบ	พระครูใบฎีกาสวรรณ์ จุกวโร	๐๙๕-๕๐๗-๙๕๗๕
๔	ถ้าพรหมโลกเขาใหญ่	พระอธิการวันชัย ปญญาสาโร	๐๙๖-๘๒๙-๔๔๕๓
๕	เกาะเจริญฯ	พระอธิการวัชชัย อนามโย	๐๙๘-๘๗๔-๕๖๑๕
๖	ถ้าศรีสรรเพชร	พระอธิการสุนทร สุนทรโร	๐๘๙-๙๑๓-๐๖๘๗

๗. ตำบลไทรโยค เขต ๑

เจ้าคณะตำบล : พระมหาเอกลักษณ์ ธิรปุณโย วัดใหม่ดงสัก โทรศัพท์ ๐๘๔-๕๔๗-๐๗๖๘

เลข.จด. : พระณเรศ อาสโภ วัดใหม่ดงสัก โทรศัพท์ ๐๖๓-๘๑๖-๒๐๒๕

ที่	ชื่อวัด	เจ้าอาวาส	โทรศัพท์
๑	วังพระวิเวกวนาราม	พระอธิการพัฒน์วุฒิ จตตสโล	๐๘๕-๒๙๙-๘๘๒๓
๒	ดาวดิ่ง	พระอธิการวัช จุกวโร	๐๙๓-๕๔๙-๓๒๕๕
๓	เขาเข้เทพนิมิตฯ	พระอธิการสุทธิพร นิราสโย	๐๐๖๓-๒๔๙-๘๓๔๐
๔	ใหม่ดงสัก	พระมหาเอกลักษณ์ ธิรปุณโย	๐๘๔-๕๔๗-๐๗๖๘
๕	สุนันทวนาราม	พระอธิการหนูพรหม สุชาโต	๐๘๙-๒๕๕-๐๒๒๗
๖	สส.พุทธบวร	พระครูปลัดสมบุรณ์ ปริมาณ	-
๗	สส.อาศรมปัทมาฯ	พระบุญแต่ง ฉนุชชาโต	๐๙๒-๔๔๖-๘๙๙๘
๘	สส.ฟูไทย	พระไทยรัตน์ โกสโล	-
๙	สส.แม่น้ำน้อย	พระไชยชา วุฑฒณาโน	-



๘. ตำบลไทรโยค เขต ๒

เจ้าคณะตำบล : พระครูสังฆรักษ์สุชาติ ญาณธมโม วัดเวฬุวนาราม โทรศัพท์ ๐๘๖-๑๕๘-๔๕๖๖

เลข.จด. : พระจักรวดี ปิยธมโม วัดไทรโยคใหญ่

ที่	ชื่อวัด	เจ้าอาวาส	โทรศัพท์
๑	เวฬุวนาราม	พระครูสังฆรักษ์สุชาติ ญาณธมโม	๐๘๖-๑๕๘-๔๕๖๖
๒	ท่าทุ่งนาถุทธาราม	พระครูใบฎีกาพงษ์พันธ์ คุณวุฑโฒ	๐๘๕-๒๙๙-๑๕๙๕
๓	ไทรโยคใหญ่	พระอธิการศรีนวล เขมโก	๐๘๙-๐๔๔-๖๒๑๔
๔	ทุ่งก้างยาง	พระครูบวรกาญจนรักษ์	๐๘๑-๘๒๓-๕๘๐๓
๕	แม่น้ำน้อย	พระครูวินัยธรศรีนิวาส อินทวิโส	๐๘๙-๐๕๙-๙๐๑๗
๖	เนรัญชราราม	พระอธิการสมบัติ โชติโก	๐๘๖-๐๑๖-๓๙๗๒

๙. ตำบลบ้องตี้

เจ้าคณะตำบล : พระครูกาญจนสวัสดิ์โชติ วัดเขาน้อยชินราช โทรศัพท์ ๐๙๘-๒๘๑-๙๑๕๔

เลข.จด. : พระศรีศักดิ์ ฐานวโร วัดเขาน้อยชินราช โทร ๐๖๒- ๖๐๙-๖๕๑๕

ที่	ชื่อวัด	เจ้าอาวาส	โทรศัพท์
๑	บ้องตี้ลั่นพุลวนาราม	พระอธิการนิคม สุนนโธ	๐๘๙-๙๒๕-๗๗๙๕
๒	ทุ่งมะเข็ญ	พระครูกาญจนวราภรณ์	๐๘๔-๗๒๙-๕๕๑๕
๓	สามัคคีธรรม	พระอธิการอดิศักดิ์ สุทธิธนาโณ	๐๘๕-๒๙๘-๕๔๘๖
๔	เขาน้อยชินราช	พระครูกาญจนสวัสดิ์โชติ	๐๙๘-๒๘๑-๙๑๕๔
๕	ไทรทองพัฒนา	พระอธิการสมคิด เตชวโร	๐๘๗-๙๙๐-๖๗๖๕
๖	ท่าข้ามสุด	พระอธิการสุนันท์ วิสาทโร	๐๙๓-๒๗๓-๒๘๒๙
๗.	สส.ประตูทอง	พระลำดวน จันทสโร	๐๕๖-๖๙๔-๑๙๗๖
๘.	สส.ธรรมสถานป่าสมบูรณจิต	พระประยูทธ ธีรปลโย	๐๘๑ -๐๐๘-๔๘๔๑



๑๐. ตำบลสิงห์

เจ้าคณะตำบล : พระครูสังฆรักษ์สมชาย สมาจาโร วัดพุลู โทรศัพท์ ๐๘๑-๑๘๘-๐๕๕๗

เลข.จด. : พระสมุห์สมบัตร์ มหาวีโร โทร ๐๖๑-๘๓๙-๐๓๓๘

ที่	ชื่อวัด	เจ้าอาวาส	โทรศัพท์
๑	พุลู	พระครูสังฆรักษ์สมชาย สมาจาโร	๐๘๑-๑๘๘-๐๕๕๗
๒	ท่าตาเสือ	พระครูนิโครธปิยธรรม	๐๘๑-๑๙๕-๙๐๙๖
๓	ปากกิเลน	พระครูไพศาลกาญจนธรรม	๐๖๒-๖๓๖-๓๘๗๗
๔	หนองปรือ	พระครูวิรุฬห์กาญจนกิจ	๐๘๙-๗๖๘-๒๙๙๘
๕	สิงห์ไพบูลย์ประชาสรรค์	พระครูปลัดแมน เตชวโร	๐๙๓-๐๙๓-๒๑๙๐
๖	ถ้ำเสือดาว	พระครูสุธรรมกาญจนารมณ	๐๘๙-๕๐๐-๑๘๙๐

๑๑. ตำบลศรีมงคล

เจ้าคณะตำบล : พระมหาชูศักดิ์ กิจจกาโร วัดไตรรัตนาราม โทรศัพท์ ๐๘๖-๗๖๓-๓๖๒๒

เลข.จด. : พระครูปลัดปัญญา สมพนธโสภโณ วัดถ้ำมะเดื่อ โทรศัพท์ ๐๘๙-๙๐๒-๐๓๔๗

ที่	ชื่อวัด	เจ้าอาวาส	โทรศัพท์
๑	ถ้ำมะเดื่อ	พระครูกาญจนประภัสสร	๐๘๙-๙๐๒-๐๓๔๗
๒	หินดาด	พระอธิการชยพล ปิยธมโม	๐๖๕-๕๕๒-๕๙๙๑
๓	ยางโทน	พระอธิการบังอาจ จิตตภาโน	๐๘๑-๗๐๕-๒๕๓๖
๔	หนองแจง	พระครูวินัยธรรมชัย ธีรปญโญ	๐๘๐-๗๗๐-๐๐๖๑
๕	หนองปลาชิว	พระสุชาติ วชิโร	๐๙๒-๒๘๖-๓๒๕๗
๖	ทุ่งนาโกกลน	พระครูกาญจนสุทธาภรณ์	๐๘๖-๐๖๓-๖๔๒๘
๗	สส.เทพประทาน	พระเกียรติกร ฐานิสโร	๐๘๖-๑๐๔-๑๘๙๔
๘	สส.เขาทะเล	พระสุขสมบุรณ์ สิริภทโท	๐๘๑-๑๓๘-๙๖๗๐
๙	สส.หนองปล้อง	พระศีลเชาว์ ปญญาวโร	๐๙๐-๕๘๙-๐๖๖๑
๑๐	สส.อนิจตา	พระไสว ปสาโท	๐๖๓-๐๒๙-๓๐๓๕
๑๑	สส.แดนธรรมะ	พระศุภมงคล ปญญาทีโป	๐๙๔-๖๖๓-๙๙๙๓
๑๒	สส.ป่าพู่กิ่ง	พระสุริยา ขนติมโน	๐๙๙-๔๕๕-๑๑๖๔
๑๓	สส.ปู่ป้อม	พระสุนทร กมโล	๐๖๑-๑๔๓-๐๐๖๘
๑๔	สส.สุวรรณอนงค์ประดิษฐ์	พระบุญหลง อมโล	๐๘๖-๑๓๘-๑๙๙๙๑



ธรรมยุติกนิกาย มีวัดจำนวน ๔ วัด จำนวน ๑ ตำบล

เจ้าคณะอำเภอ : พระวิสุทธิสารเถร วิ. วัดป่าหลวงตาบัวญาณสัมปันโน (ธ) โทร. ๐๘ ๕๕๖๑ ๙๕๕๕

เลข.จอ. : พระประกอบ ปณชิตโต วัดป่าหลวงตาบัวญาณสัมปันโน (ธ) โทร.

เจ้าคณะตำบลกลุ่มคุ้ม : พระครูปลัดสรรรตร เขมรโต วัดชูดงคนิมิต (ธ) โทร.

เลข.จต. : พระปิยะ ปิยธมโม ชูดงคนิมิต(ธ) โทร. ๐๘ ๖๔๐๖ ๔๔๑๐

ที่	วัด	ตำบล	เจ้าอาวาส	หมายเลขโทรศัพท์
๑	วัดป่าหลวงตาบัวญาณสัมปันโน	สิงห์	พระวิสุทธิสารเถร	๐๘๕-๕๖๑๙๕๕๕
๒	วังโพธิการาม	กลุ่มคุ้ม	พระครูโพธิกาญจนธรรม	๐๙๗-๙๕๖๑๕๖๕
๓	ป่าธรรมโกศล	ศรีมงคล	พระครูปลัดสรรรตร เขมรโต	๐๘๙-๒๐๐๓๑๒๑
๔	ป่าธรรมบุชา	วังกระแจะ	พระครูสถิตธรรมนันท	๐๖๒-๑๙๕๔๕๑๔
๕	พุมุด	ท่าเสา	พระครูวิโรจน์ธรรมจารย์	๐๘๑-๙๔๔๕๒๑๑
๖	สุธาสิณีวนาราม	บ้องตี้		



สถานที่ท่องเที่ยว อำเภอไทรโยค



๑. อุทยานประวัติศาสตร์เมืองสิงห์ เป็นหนึ่งในอุทยานประวัติศาสตร์ของประเทศไทย ตั้งอยู่บนฝั่งแม่น้ำแควน้อยทางทิศเหนือในเขตตำบลสิงห์ อำเภอไทรโยคจังหวัดกาญจนบุรี แวดล้อมด้วยทิวเขาเป็นแนวยาวอยู่โดยรอบ ลักษณะผังเมืองเป็นรูปสี่เหลี่ยมผืนผ้า กำแพงเมืองก่อด้วยศิลาแลง กว้างประมาณ ๘๐๐ เมตร หมายถึงส่วนกว้างของเมือง ยาวประมาณ ๘๕๐ เมตร และกำแพงสูง ๗ เมตร มีประตูเข้าออก ๔ ด้าน มีคูน้ำคันดินล้อมรอบภายในเมืองมีสระน้ำ ๖ สระ

ที่อยู่ : ตำบลสิงห์ อำเภอไทรโยค จังหวัดกาญจนบุรี

พิกัด : <https://goo.gl/maps/FUkfsSDmrDvtiB๕Q๙>

เปิดให้เข้าชม : ๐๘.๐๐-๑๖.๓๐ น.

ค่าเข้าชม : คนไทย ๑๐ บาท รถยนต์ ๕๐ บาท ชาวต่างชาติ ๔๐ บาท

เว็บไซต์ : <https://www.facebook.com/muangsinghp>

๒. น้ำตกไทรโยคน้อย หรือที่เรียกว่า น้ำตกเขาพัง เป็นน้ำตกที่สวยงามอีกแห่งของกาญจนบุรี มีธรรมชาติที่สวยงามและร่มรื่นมาก โดยเฉพาะในช่วงหน้าฝนที่จะมีน้ำมากเป็นพิเศษ ทำให้เล่นน้ำได้ชุ่มฉ่ำสุดๆ ไปเลยคะ อีกทั้ง ในหลวงรัชกาลที่ ๕ ยังเคยเสด็จประพาส มาเมื่อตอนปี พ.ศ. ๒๔๓๑ อีกด้วย และยังเหมาะสำหรับเด็กๆ เพราะไม่ลึกมาก รวมทั้งมีทิวเขาร้านค้าให้บริการอยู่รอบๆ ด้วยเช่นกัน



ที่อยู่ : ตำบลท่าเสา อำเภอไทรโยค จังหวัดกาญจนบุรี

พิกัด : <https://goo.gl/maps/LiqhWYEhTUfRyVD๘๙>

เปิดให้เข้าชม : ๐๘.๐๐-๑๘.๐๐ น.



๓. อุทยานแห่งชาติไทรโยค มีน้ำตกไทรโยคใหญ่ หรือน้ำตกเขาโจน เป็นหนึ่งในน้ำตกไทรโยค ๒ สาย ที่ไหลลงสู่แม่น้ำแควน้อย มีแหล่งกำเนิดมาจากพุต้นน้ำในผืนป่าของอุทยานแห่งชาติไทรโยค รวมถึงมีน้ำไหลตลอดทั้งปี และในหลวงรัชกาลที่ ๕ เคยเสด็จประพาสถึง ๒ ครั้งด้วยกัน สามารถมานอนชิลๆ เล่นน้ำ ล่องแพ นอนแพ แคมป์ และเดินป่า ได้

ที่อยู่ : ตำบลไทรโยค อำเภอไทรโยค จังหวัดกาญจนบุรี
พิกัด : <https://goo.gl/maps/WcXjtosJibN๒Aqfw๖>
เปิดให้เข้าชม : ๐๘.๐๐-๑๘.๐๐ น.

๔. เมืองมัลลิกา รศ.๑๒๔ เมืองย้อนยุคที่จะพาเราย้อนเวลากลับไปสมัย ร.๕ โดยภายในจะมีการจำลองวิถีชีวิตแบบโบราณเอาไว้ รวมถึงความเป็นอยู่ของชาวสยามในอดีต ไม่ว่าจะเป็น บ้านเรือนไทย เรือไม้ รวมถึงมีเรือของพ่อค้าแม่ค้าที่แต่งชุดไทยมาขายอาหารไทย ขนมไทย ผลไม้ต่างๆ อีกด้วย

ที่อยู่ : ๑๖๘ หมู่ ๕ ตำบลสิงห์ อำเภอไทรโยค จังหวัดกาญจนบุรี

พิกัด : <https://goo.gl/maps/YLjn๙hdgE๔w๖h๘pMA>

เปิดให้เข้าชม : ๐๙.๐๐-๑๘.๐๐ น.

โทร : ๐-๓๔๕๔-๐๘๘๔

ค่าเข้าชม : ผู้ใหญ่ ๒๕๐ บาท เด็ก ๑๒๐ บาท (ส่วนสูง ๑๐๐-๑๓๐ ซม.)

เว็บไซต์ : <https://www.facebook.com/MallikaR.E.๑๒๔>





๕. ชุมชนมอญ ท่าเสา จะเป็นหมู่บ้านที่มีบ้านเรือนของคนในชุมชน มีโรงเรียนให้เรียนภาษามอญ และมี วัดมอญ ซึ่งก็จะมีพระสงฆ์จำพรรษาอยู่ตามปกติ สามารถไปทำบุญไหว้พระได้เลย อีกทั้งบริเวณใกล้ๆ วัดมอญ จะมี เจดีย์ชเวดากององค์จำลอง ที่หันหน้าไปทางเมืองหงสาวดี ประเทศเมียนมา

ที่อยู่ : ตำบลท่าเสา อำเภอไทรโยค จังหวัดกาญจนบุรี (ด้านข้างของ ริเวอร์แคว จังเกิ้ลราฟท์ รีสอร์ท)

พิกัด : <https://goo.gl/maps/tTWf&BDnNpP๗U๒RF๙>

เปิดให้เข้าชม : สามารถเข้าชมได้โดยติดต่อทาง ริเวอร์แคว จังเกิ้ลราฟท์ รีสอร์ท

โทร : ๐-๒๖๔๒-๕๔๙๗, ๐๘-๑๗๓๔-๐๖๖๗

๖. ถ้ำดาวดิงส์ เป็นหนึ่งในถ้ำที่มีชื่อเสียงและงดงามมากที่สุดแห่งหนึ่งของประเทศไทย ซึ่งค้นพบโดย นายสำลี คุหา ในปี พ.ศ. ๒๕๑๕ ถ้ำจะมีขนาดลึกประมาณ ๑๐๐ เมตร แบ่งได้มากกว่า ๘ ห้อง โดยมีการตั้งชื่อตามลักษณะของหินงอก หินย้อยภายในห้อง ไม่ว่าจะเป็น ห้องโคมระย้า ห้องเจดีย์ ห้องจับม่านฟ้า เป็นต้น

ที่อยู่ : ตำบลไทรโยค อำเภอไทรโยค จังหวัดกาญจนบุรี

เปิดให้เข้าชม : ๐๘.๐๐-๑๘.๐๐ น.

พิกัด : <https://goo.gl/maps/๕pySDk๓fQ๓gJp๓JK๖>



๗. สถานีรถไฟถ้ำกระแซ ที่เป็นส่วนหนึ่งของ ทางรถไฟสายมรณะ คือความสวยงามของทางรถไฟที่คดเคี้ยวลัดเลาะไปตามหน้าผา อีกด้านถูกขนาบด้วยความงดงามของสายแม่น้ำแคว และอีกหนึ่งคือความตื่นเต้น และหวาดเสียวที่ได้เดินบนรางรถไฟที่เลียบเลาะไปตามหน้าผาระยะทางยาว ๔๐๐ เมตร โดยที่ด้านล่างเป็นแม่น้ำ และต้นหญ้าริมฝั่งเหมือนพื้นที่ว่างเปล่า แต่ถ้าวิ่งที่เดินไปตามรางรถไฟ ก็ขวนระลึกถึงความยากลำบากของผู้ที่สร้างขึ้นมาในอดีต ระหว่างเส้นทางมีพื้นที่ให้แวะยืนหลบนอกรางรถไฟบ้างแต่ไม่มาก

ที่อยู่ : ตำบลลุ่มสุ่ม อำเภอไทรโยค จังหวัดกาญจนบุรี

พิกัด : <https://goo.gl/maps/QLdoftrpNv๙kF๘sc๘>

เปิดให้เข้าชม : ๐๗.๐๐-๑๘.๐๐ น.



๘. พิพิธภัณฑ์ช่องเขาขาด นั้นเป็นส่วนหนึ่งของเส้นทางรถไฟสายไทย-พม่า (ทางรถไฟสายมรณะ) สร้างขึ้นมากเพื่ออุทิศให้กับเชลยศึกในช่วงสงครามโลกครั้งที่ ๒ โดยภายในจะเป็นพิพิธภัณฑ์ ที่จะมีการเล่าเรื่องราวเกี่ยวกับเชลยสงครามในช่วงเวลานั้น รวมไปถึงอุปกรณ์เก่าๆ ที่ไว้ใช้ในการสร้างทางรถไฟอีกด้วยค่ะ และเรายังสามารถเดินไปชมรางรถไฟสถานที่จริงที่หลงเหลืออยู่ได้อีกด้วย

ที่อยู่ : ตำบลท่าเสา อำเภอไทรโยค จังหวัดกาญจนบุรี

พิกัด : <https://goo.gl/maps/๑wCyKiQF๓qZsC๖fT๘>

เปิดให้เข้าชม : ๐๙.๐๐-๑๖.๐๐ น.

๙. ถ้ำวังบาดาล หรือเรียกว่า ถ้ำสวรรค์วังบาดาล อยู่ในเขตอุทยานแห่งชาติเอราวัณ ตั้งอยู่ตำบลท่าเสา ห่างจากตัวเมืองประมาณ ๖๓ กิโลเมตร อยู่ด้านหลังน้ำตกไทรโยคน้อย จากตัวเมืองประมาณ ๖๓ กิโลเมตร อยู่ด้านหลังน้ำตกไทรโยคน้อย มีป้ายบอกทางเข้าไปประมาณ ๓ กิโลเมตร จะพบหน่วยพิทักษ์อุทยานฯ บริเวณหน่วยพิทักษ์อุทยานสามารถชมต้นน้ำตกไทรโยค การไปชมถ้ำต้องเดินเข้าไปอีกประมาณ ๑,๕๐๐ เมตร ใช้เวลาประมาณ ๑ ชั่วโมง



ที่อยู่ : ตำบลท่าเสา อำเภอไทรโยค จังหวัดกาญจนบุรี

พิกัด : <https://goo.gl/maps/W๘๔r๗ZnZx๕zEaLb๔๗>

เมือง ๑

ท่าม่วง

ท่ามะกา

ไทรโยค

ทองผาภูมิ

บ่อพลอย

พนมทวน

เลาขวัญ


ศรีสวัสดิ์

สังขละบุรี

ด่าน ๑

หนองปรือ

ห้วยกระเจา



๑๐. ถ้ำละว้า อยู่ใน ตำบลวังกระแจะ อำเภอไทรโยค จังหวัดกาญจนบุรี เป็นถ้ำแห่งแรกๆ ของจังหวัด ที่ถูกค้นพบพร้อมกับโครงกระดูกมนุษย์โบราณในถ้ำ คาดเดากันว่าอาจเคยเป็นที่อยู่อาศัยของมนุษย์ยุคก่อนประวัติศาสตร์ ถ้ำนี้น่าจะมีอายุกว่า ๓,๐๐๐ ปี ชาวบ้านที่อาศัยอยู่บริเวณนี้ เป็นผู้ค้นพบถ้ำตั้งแต่ก่อนปี พ.ศ. ๒๔๙๖ ต่อมากรมศิลปากรก็ได้มาทำการขุดค้นภายในถ้ำ เลยทำให้พบโครงกระดูกมนุษย์ เครื่องประดับ เครื่องมือเครื่องใช้

และภาชนะดินเผาสมัยก่อนค้ะ แม้ว่าปากทางเข้าจะค่อนข้างเล็ก แต่ภายในถ้ำกลับใหญ่กว้างขวางมากเลยทีเดียว โดยจะแบ่งเป็นห้องต่างๆ แต่ห้องก็จะมีลักษณะที่แตกต่างกันไป

ที่อยู่ : ถ้ำละว้า ตำบลวังกระแจะ อำเภอไทรโยค จังหวัดกาญจนบุรี

พิกัด : <https://goo.gl/maps/LKxYyQTEDHE๙Xfvp๖>

เปิดให้เข้าชม : ๐๘.๐๐-๑๖.๓๐ น.

ค่าเข้าชม : คนไทย ผู้ใหญ่ ๑๐๐ บาท เด็ก ๕๐ บาท , ต่างชาติ ผู้ใหญ่ ๓๐๐ บาท เด็ก ๒๐๐ บาท

โทร : ๐-๓๔๖๘-๖๐๒๔



ข้อมูลสารสนเทศ
อำเภอทองผาภูมิ
จังหวัดกาญจนบุรี

รวบรวมข้อมูลโดย
นางสาวดลชนก จันท์สุข
นักวิชาการศาสนาชำนาญการ

สำนักงานพระพุทธศาสนาจังหวัดกาญจนบุรี
โทรศัพท์ ๐ ๓๔๕๖ ๔๒๘๐
 ๐ ๓๔๕๖ ๔๒๘๗
โทรสาร ๐ ๓๔๕๖ ๔๒๘๒

เมือง ๑

ท่าม่วง

ท่ามะกา

ไทรโยค

ทองผาภูมิ

บ่อพลอย

พนมทวน

เลาขวัญ

ศรีสวัสดิ์

สังขละบุรี

ด่าน ๑

หนองปรือ

ห้วยกระเจา



อำเภอทองผาภูมิ

เมือง ๑

ท่าม่วง

ท่ามะกา

ไทรโยค

ทองผาภูมิ

บ่อพลอย

พนมทวน

เลาขวัญ

ศรีสวัสดิ์

สังขละบุรี

ด่าน ๑

หนองปรือ

ห้วยกระเจา



ประวัติความเป็นมา

ทองผาภูมิ เป็นอำเภอหนึ่งของจังหวัดกาญจนบุรี และเป็นอำเภอที่มีพื้นที่มากที่สุดของจังหวัด ซึ่งตั้งอยู่ที่บ้านท่าขนุน ตำบลท่าขนุน มีประวัติมาตั้งแต่สมัยกรุงศรีอยุธยาเนื่องจากเคยเป็นเมืองหน้าด่าน ในสมัยโบราณเคยเป็นเส้นทางเดินทัพบุกโดยปรากฏชื่อเมืองท่าขนุน ส่วนชาวกรุงเก่าเรียกชื่อเมืองทองผาภูมิว่า เมืองทองปาปูนและในพระราชพงศาวดารกรุงศรีอยุธยา มีชื่อว่า เมืองทองผาภูมิ หรือ เมืองทองภาภูมิ ปรากฏในเหตุการณ์พม่าเกิดศึกเมืองอังวะอันเนื่องจากกองทัพจีนฮ่อเข้าล้อมเมืองในรัชกาลสมเด็จพระนารายณ์มหาราช มีรับสั่งให้มีท้องตราถึงทัพฝ่ายเหนือให้ยกยัดเมืองลำพูนและเมืองเชียงใหม่ แล้วให้ยกทัพไปตีโอบหลังทัพพม่า ณ เมืองศรีสวัสดิ์ เมืองมั่งคลา และเมืองทองผาภูมิ

เมืองทองผาภูมิได้ชื่อว่าเป็นเมือง ๑ ใน ๗ หัวเมืองมอญหรือเมือง รามัญ ๗ เมือง เนื่องจากสมัยสงครามสมเด็จพระที่นั่งสุริยาศน์อมรินทร์ในรัชสมัยพระบาทสมเด็จพระพุทธยอดฟ้าจุฬาโลกมหาราช โปรดเกล้าฯ ให้ตั้งหัวหนามอญทั้งเจ็ดรวมทั้งด้านทองผาภูมิเป็นผู้คุมทหารมอญเมืองด่านร่วมกับทหารมอญเมืองสามโคกของเจ้าพระยามหาโยธา (เจ่ง คชเสนี) มีหน้าที่ช่วยลาดตระเวนสืบข่าวการเคลื่อนไหวของพม่า เมื่อฝ่ายพม่าปราศัยต่อกองทัพหลวงของสมเด็จพระบวรราชเจ้ามหาสุรสิงหนาท พระบาทสมเด็จพระพุทธยอดฟ้าจุฬาโลกมหาราชโปรดเกล้าฯ ยกด้านทองผาภูมิขึ้นเป็น เมืองทองผาภูมิ และโปรดเกล้าฯ ให้หัวหนามอญทั้งเจ็ดขึ้นเป็นเจ้าเมือง "เมืองทองผาภูมิ ให้เป็นพระทองผาภูมิ"

สมัยรัชกาลที่ ๒ พระทองผาภูมิ เจ้าเมืองมอญในขณะนั้นเห็นว่าการตั้งบ้านเมืองอยู่ในป่าชายแดนเมืองกาญจนบุรีมีความยากลำบาก ราษฎรขัดสน ทำนาทำไร่ไม่ได้ผลจึงขอพระราชทานกราบบังคมทูลพระบาทสมเด็จพระพุทธเลิศหล้านภาลัย ขอพระบรมราชานุญาตย้ายครอบครัวมาที่โพธารามและบ้านโป่ง เมืองราชบุรีโดยตั้งบ้านเรือนอยู่ใต้วัดใหญ่นครชุมน์ริมแม่น้ำแม่กลอง แต่พระทองผาภูมิยังส่งทหารมอญไปดูแลและตระเวนเมืองทองผาภูมิเช่นเดิม

สมัยรัชกาลที่ ๔ พระบาทสมเด็จพระจอมเกล้าเจ้าอยู่หัว โปรดเกล้าฯ ให้แปลงราชทินนามเจ้าเมืองรามัญทั้งเจ็ด ทรงแปลงราชทินนาม พระทองผาภูมิ เป็น พระเสถภูมิบดี ต่อมารัชกาลพระบาทสมเด็จพระจุลจอมเกล้าเจ้าอยู่หัวทรงปฏิรูประบบบริหารราชการแผ่นดินเป็นระบบมณฑลเทศาภิบาลโดยเปลี่ยนระบบเจ้าเมืองเป็นผู้ว่าราชการเมือง เมืองทองผาภูมิ จึงถูกเปลี่ยนแปลงเป็นอำเภอ ครั้งหนึ่งทางราชการยกให้ฐานะเป็น กิ่งอำเภอสังขละบุรี ขึ้นกับอำเภอวังกะ และให้พระศรีสุวรรณศิริ (ทะเจียงโปรย) ขุนนางเชื้อสายกะเหรี่ยงเป็นผู้ว่าราชการเมืองจนกระทั่งในวันที่ ๑๗ เมษายน พ.ศ. ๒๔๘๒ จึงได้มีการเปลี่ยนชื่อกิ่งอำเภอสังขละบุรีเป็น กิ่งอำเภอทองผาภูมิ ส่วนอำเภอวังกะที่กิ่งอำเภอขึ้นตรงนั้นได้รับการเปลี่ยนชื่อเป็น "อำเภอสังขละบุรี" แทน ต่อมาจึงได้มีการยกฐานะกิ่งอำเภอขึ้นขึ้นมาเป็น อำเภอทองผาภูมิ ตามประกาศสำนักนายกรัฐมนตรี ลงวันที่ ๒๐ พฤษภาคม พ.ศ. ๒๔๘๔ ซึ่งในขณะเดียวกันอำเภอสังขละบุรีได้ถูกยุบลงเป็นกิ่งอำเภอสังขละบุรีอีกด้วย



ข้อมูลคณะสงฆ์อำเภอทองผาภูมิ

มหานิกาย มีวัดจำนวน ๕๒ วัด จำนวน ๑๐ ตำบล

เจ้าคณะอำเภอ : พระครูวรกาญจนโชติ เจ้าอาวาสวัดปรังกาสี โทร.๐๘ ๙๘๓๗ ๖๐๖๘

รองเจ้าคณะอำเภอ ๑ : พระครูกาญจนปัญญาวุฒิ เจ้าอาวาสวัดเขื่อนวชิราลงกรณ โทร. ๐๘ ๗๐๒๕ ๔๔๗๘

รองเจ้าคณะอำเภอ ๒ : พระครูวิลาศกาญจนธรรม เจ้าอาวาสวัดท่าขนุน โทร. ๐๘ ๙๘๑๕ ๒๔๗๒

เลข.รจอ. : พระธรรมธร อนุวัฒน์ อนุชฌมโน วัดเขื่อนวชิราลงกรณ โทร. ๐๙ ๓๕๓๑ ๕๒๖๘

เลข.รจอ.๑ : พระปลัดกิตติศักดิ์ ฐานจาโร วัดนพเก้าทายการาม โทร.๐๘ ๓๓๐๘ ๙๘๖๔

เลข.รจอ. ๒ : พระสมุห์ณัฐพลสิษฐ์ ปญญาคโม วัดท่าขนุน โทร. ๐๘ ๕๖๗๖ ๙๖๔๑

- สำนักปฏิบัติธรรมประจำจังหวัดกาญจนบุรี จำนวน ๔ แห่ง ได้แก่
 ๑. สำนักปฏิบัติธรรมประจำจังหวัดกาญจนบุรี แห่งที่ ๒๓ วัดท่าขนุน ตำบลท่าขนุน
 ๒. สำนักปฏิบัติธรรมประจำจังหวัดกาญจนบุรี แห่งที่ ๔๕ วัดชะอีสุวิมลธรรมาราม ตำบลชะแล
 ๓. สำนักปฏิบัติธรรมประจำจังหวัดกาญจนบุรี แห่งที่ ๔๖ วัดพุทธบริษัท ตำบลท่าขนุน
 ๔. สำนักปฏิบัติธรรมประจำจังหวัดกาญจนบุรี แห่งที่ ๔๗ วัดวังปะโท ตำบลห้วยเขย่ง
- สำนักศาสนศึกษา จำนวน ๒ แห่ง ได้แก่
 ๑. วัดปรังกาสี ตำบลท่าขนุน อำเภอทองผาภูมิ
 ๒. วัดท่าขนุน ตำบลท่าขนุน อำเภอทองผาภูมิ

อำเภอทองผาภูมิ แบ่งเขตการปกครองคณะสงฆ์ จำนวน ๑๐ ตำบล ดังนี้

๑. ตำบลลิ้นถิ่น เขต ๑

เจ้าคณะตำบล : พระครูโกศลกาญจนวัฒน์ ฐิตมโน วัดเชิงเขา โทร. ๐๘ ๑๙๑๓ ๔๓๒๐

เลขานุการเจ้าคณะตำบล : พระอธิการปุระเชษฐ์ รตนญาโณ วัดนามกุญททายการาม โทร. ๐๙ ๒๓๙๓ ๔๒๔๔

ที่	วัด	เจ้าอาวาส	หมายเลขโทรศัพท์
๑	วัดลิ้นถิ่นพัฒนาราม	พระอธิการพล ปิยสีโล	๐๘ ๗๑๕๓ ๙๑๕๒
๒	วัดผาสุกิจสุวรรณเขต	พระสินชัย เทวธมโม (รก)	๐๘ ๗๑๐๔ ๕๘๗๒
๓	วัดนามกุญททายการาม	พระอธิการปุระเชษฐ์ รตนญาโณ	๐๙ ๒๓๙๓ ๔๒๔๔
๔	วัดหนองเจริญศรีทธารธรรม	พระจินดา ธมโมโร	๐๙ ๐๗๕๙ ๒๘๕๒
๕	วัดเชิงเขา	พระครูโกศลกาญจนวัฒน์ ฐิตมโน	๐๘ ๑๙๑๓ ๔๓๒๐
๖	ที่พักรักษาพระบาท	พระอภิชาติ จิรชาติ	๐๙ ๒๕๒๕ ๐๔๕๙
๗	ที่พักรักษาเนินสวรรค์เทพนิมิต	พระวินัย สมานิต	๐๖ ๒๕๕๖ ๔๙๕๕



๒. ตำบลลิ้นถิ่นเขต ๒

เจ้าคณะตำบล : พระครูปิยสีลสังวรการ วัดวังหิน โทร. ๐๘ ๕๒๙๖ ๙๙๘๖

เลขานุการเจ้าคณะตำบล : พระมหาอินทรปภรณ์ ฐิตสุโก วัดท่าขนุน โทร. ๐๘ ๖๕๔๖ ๓๔๙๖

ที่	วัด	เจ้าอาวาส	หมายเลขโทรศัพท์
๑	วัดกุยแห่	พระครูอนุรักษ์กาญจนธรรม ธรรมปาโล	๐๘ ๙๘๓๖ ๒๑๑๖
๒	วัดถ้ำผาสุกิจวนาราม	พระอธิการประเวศ อติธมโม	๐๘ ๑๙๔๔ ๐๙๙๖
๓	วัดเขาแทงหมูผาสุกิจวนาราม	พระปลัดจำเนียร ญฐฐิโก	๐๘ ๓๓๑๑ ๓๐๕๙
๔	วัดวังหิน	พระครูปิยสีลสังวรการ	๐๘ ๕๒๙๖ ๙๙๘๖
๕	วัดพุ่องเจริญธรรม	พระอธิการปาริชาติ ปิยสีโล	๐๘ ๙๘๙๙ ๖๐๓๔
๖	ที่พักรักษาสันติผาสุกราม	พระจันตา จนทสโร	๐๙ ๘๗๒๐ ๘๗๗๒
๗	ที่พักรักษาธรรมปิตีพล่อ	พระปานทป อคฺคธมโม	๐๘ ๑๓๖๑ ๗๐๐๒
๘	ที่พักรักษาเนินมารดี	พระประธาน สารธมโม	

๓. ตำบลหินดาด

เจ้าคณะตำบล : พระครูสีลกาญจนคุณ วัดหินดาด โทร. ๐๙ ๕๕๔๙ ๖๙๙๔

เลขานุการเจ้าคณะตำบล : พระปิยะพงศ์ ปิยสีโล วัดปรังกาสี โทร. ๐๘ ๓๓๑๒ ๒๗๒๓

ที่	วัด	เจ้าอาวาส	หมายเลขโทรศัพท์
๑	วัดหินดาด	พระครูสีลกาญจนคุณ	๐๙ ๕๕๔๙ ๖๙๙๔
๒	วัดดงโคร่ง	พระอธิการพรพจน์ กิตติวิณโณ	๐๙ ๘๓๕๕ ๕๑๐๐
๓	วัดจันทร์หงาย	ว่าง	
๔	วัดป่าผาดาดธารสวรรค์	พระครูวิสุทธิกาญจนนอม	๐๘ ๑๘๐๕ ๑๔๕๗
๕	วัดวังผาดาด	พระอธิการนาวิน ถาวโร	๐๘ ๗๑๖๐ ๕๘๕๐
๖	วัดธารน้ำร้อน	พระครูสิริวรรณโสภิต	๐๘ ๓๙๐๕ ๐๕๖๗
๗	ที่พักรักษาถ้ำหนองพลู	พระวินนัย กตปุญโญ	



๔. ตำบลสหกรณ์นิคม

เจ้าคณะตำบล : พระครูภาณุจนสิทธิคุณ วัดหินดาดผาสุการาม โทร. ๐๘ ๙๐๕๕ ๐๗๖๑

เลขานุการเจ้าคณะตำบล : พระแม่็ก จันทสาโร วัดหินดาดผาสุการาม โทร. ๐๖ ๕๑๑๒ ๓๘๒๐

ที่	วัด	เจ้าอาวาส	หมายเลขโทรศัพท์
๑	วัดหินดาดผาสุการาม	พระครูภาณุจนสิทธิคุณ	๐๘ ๙๐๕๕ ๐๗๖๑
๒	ถ้ำหม่องกะลาตีร์วงค์	พระมหาสุรสิทธิ์ สิทธิธมโม(รก)	๐๖ ๑๙๖๗ ๕๒๖๓
๓	วัดเขาถ้ำสหกรณ์นิคม	พระอธิการประเทือง ญาณวีโร	๐๙ ๘๔๓๒ ๕๙๗๗
๔	วัดห้วยสมจิต	พระบุญเสริม สุจิตโต	
๕	วัดสะพานลาวประชาสวรรค์	พระอธิการวิชัย ปภัสโร	๐๙ ๒๔๗๐ ๒๗๕๔
๖	วัดขุนจิตราธรรมาวาส	พระอธิการขุนแผน ฐานิสโร	๐๙ ๘๑๓๖ ๕๖๗๕
๗	ที่พักรักษาถ้ำทะเล	พระครูธรรมธร แสงชัย กนตสีโล	๐๙ ๗๙๙๐ ๙๑๙๕
๘	ที่พักรักษาเกาะพระฤๅษี	พระจิตศิลป์ เหมรสี,ดร.	๐๘ ๓๒๒๓ ๖๕๙๙

๕. ตำบลท่าขนุน เขต ๑

เจ้าคณะตำบล : พระครูพิสุทธิภาณุจนารณ วัดอู่ล่อง โทร. ๐๘ ๑๘๕๐ ๓๔๓๑ / ๐๖ ๓๑๕๙ ๕๙๕๖

เลขานุการเจ้าคณะตำบล : พระอ้อ เตชธมโม วัดอู่ล่อง โทร. ๐๙ ๐๔๔๒ ๐๒๕๐ / ๐๖ ๔๑๖๗ ๕๕๖๔

ที่	วัด	เจ้าอาวาส	หมายเลขโทรศัพท์
๑	วัดหินแหลม	พระทราย ขนติโก	๐๙ ๘๙๓๗ ๘๘๒๔
๒	วัดปรางกาสี	พระครูวรภาณุจนโชติ	๐๘ ๙๘๓๗ ๖๐๖๘
๓	วัดจวบจันทร์วนาราม	พระอธิการสอน รุขิตโต	๐๘ ๘๔๕๖ ๖๑๘๖
๔	วัดพุทธบริษัท	พระมหาจักรพงษ์ ปญญาทีโป	
๕	วัดองธิ	พระอธิการโทน สุญาโน	๐๘ ๗๑๕๓ ๗๓๖๑
๖	ที่พักรักษาถ้ำผาอัน	พระเต็งวิน กุสโล	๐๙ ๔๖๖๙ ๖๓๓๒
๗	ที่พักรักษาหุบเขื่อน	พระทิพย์ อธิปญโญ	๐๙ ๐๔๓๗ ๒๐๐๕
๘	ที่พักรักษาหุบเขาบางนอก	พระบน โสภโณ	๐๙ ๘๕๗๕ ๔๘๑๗
๙	ที่พักรักษาป่าพงองธิ	พระสุนัย ภูริจิตโต	๐๘ ๙๕๑๓ ๗๖๐๒
๑๐	ที่พักรักษาทองผาวนาลัย	พระแม่็ก จันทสาโร	๐๖ ๕๕๑๒ ๕๓๙๘



๖. ตำบลท่าขนุน เขต ๒

เจ้าคณะตำบล : พระครูสิริวรรณโสภิต วัดธารน้ำร้อน โทร. ๐๘ ๓๙๐๕ ๐๕๖๗

เลขานุการเจ้าคณะตำบล : พระอุตสาหะ ธมฺมิสฺสโร วัดปรังกาสี โทร. ๐๖ ๒๔๕๑ ๙๘๙๔

ที่	วัด	เจ้าอาวาส	หมายเลขโทรศัพท์
๑	วัดท่าขนุน	พระครูวิลาศกาญจนธรรม	๐๘ ๙๘๑๕ ๒๔๗๒
๒	วัดทองผาภูมิ	พระครูสมุห์ฉันท์ วรปญฺโญ	๐๖ ๓๓๘๓ ๒๑๑๑
๓	วัดเขื่อนวชิราลงกรณ	พระครูกาญจนปัญญาวุฒิ	๐๘ ๗๐๒๕ ๔๔๗๘
๔	วัดเสาหงษ์	พระครูกาญจนชินธรรม	๐๘ ๑๙๓๔ ๐๕๙๙
๕	วัดวังปะโท	พระครูปลัดปรีชา จิรนาโค,ดร.	๐๘ ๑๐๐๘ ๘๒๓๙
๖	ที่พักสงฆ์โชคผาสุกิจ	พระปลัด อนันต์ นนทสาโร	๐๘ ๙๔๐๘ ๔๔๐๓

๗. ตำบลห้วยเขย่ง

เจ้าคณะตำบล : พระครูสุจิตมบุญกาญจน์ วัดท่ามะเดื่อ โทร. ๐๘ ๔๗๖๑ ๖๔๒๗

เลขานุการเจ้าคณะตำบล : ว่าง

ที่	วัด	เจ้าอาวาส	หมายเลขโทรศัพท์
๑	วัดท่ามะเดื่อ	พระครูสุจิตมบุญกาญจน์	๐๘ ๔๗๖๑ ๖๔๒๗
๒	วัดปากลำปี่ลือก	พระอธิการธารธรรม วิสุทฺโธ	๐๘ ๙๐๑๖ ๓๖๙๖
๓	วัดห้วยเขย่ง	พระอธิการวินัย อริโย	๐๘ ๗๑๕๗ ๗๑๖๑
๔	วัดประจำไม้	พระอธิการบรรเจิด เทวธมฺโม	๐๘ ๙๕๓๓ ๖๑๓๙
๕	วัดไร่ป่า	พระครูสิทธิกาญจนารณ	๐๘ ๖๐๖๐ ๑๑๐๑
๖	ที่พักสงฆ์พรหมรังษี	พระประพันธ์ ธมฺมธโร	๐๘ ๔๗๑๑ ๐๑๙๓
๗	ที่พักสงฆ์อุทุมพรวนาราม	พระชานวิน สุชีโต	๐๘ ๒๒๕๐ ๕๐๕๘



๘. ตำบลปิ๊ลอก

เจ้าคณะตำบล : พระปลัดกิตติศักดิ์ ฐานจาโร วัดนพเก้าทายิการาม โทร. ๐๘ ๓๓๐๘ ๙๘๖๔

เลขานุการเจ้าคณะตำบล : พระวัฒนา อนาลโย วัดเขื่อนวชิราลงกรณ โทร. ๐๖ ๑๓๒๗ ๘๒๙๐

ที่	วัด	เจ้าอาวาส	หมายเลขโทรศัพท์
๑	วัดห้วยเจริญศรัทธาราม	พระครูกิตติกาญจนธรรม	๐๘ ๙๐๓๗ ๑๒๓๔
๒	วัดห้วยปากคอก	พระโช ชาคโร (รก)	
๓	วัดนพเก้าทายิการาม	พระปลัดกิตติศักดิ์ ฐานจาโร	๐๘ ๓๓๐๘ ๙๘๖๔
๔	วัดบ้านไร่	พระมหาวิริทธิ์ สิริวฑฒโน	
๕	วัดเหมืองแร่ปิ๊ลอก	พระธรรมา ตีสสรโณ (รก)	๐๘ ๙๙๑๑ ๕๐๑๒
๖	ที่พักรักษาเมืองอี่ปู้	พระไวยเดช เตชปญโญ	๐๘ ๓๘๒๙ ๗๓๗๓
๗	ที่พักรักษาโป่งช้าง	พระปราโมทย์ ผาสุภมโม	๐๙ ๖๖๔๕ ๙๕๙๙

๙. ตำบลชะแล ๑

เจ้าคณะตำบล : พระครูสุวิมลกาญจนวัฒน์ วัดพุทธโฆภาวนา โทร. ๐๘ ๑๘๓๙ ๘๙๗๑

เลขานุการเจ้าคณะตำบล : พระอธิการสุชาติ ญาณพล วัดชะอ้อสุวิมลธรรมาราม โทร. ๐๘ ๕๖๘๕ ๗๔๑๖

ที่	วัด	เจ้าอาวาส	หมายเลขโทรศัพท์
๑	วัดพุทธโฆภาวนา	พระครูสุวิมลกาญจนวัฒน์	๐๘ ๑๘๓๙ ๘๙๗๑
๒	วัดอู่ล่อง	พระครูพิสุทธิกาญจนารมณ	๐๖ ๓๑๕๙ ๕๙๕๖
๓	วัดพุทธมณฑลอรุญญิกาวาส	พระปลัดวินัย ชาคโร	๐๙ ๕๕๒๙ ๔๑๙๙
๔	วัดเกริงกระเวีย	พระอธิการสีพันธ์ สญญจิตโต	๐๙ ๘๑๒๐ ๐๗๖๔
๕	วัดทิพยโกวิทอาราม	พระประเสริฐ สาทโร(รก)	๐๙ ๘๓๒๗ ๐๐๗๙
๖	ที่พักรักษาเอกายโน	พระเฉลียว มุทีโต	๐๘ ๙๙๑๐ ๒๙๑๒
๗	ที่พักรักษาทิพเววาราม	พระอธิคุณ สุธีโว	๐๙ ๙๑๘๐ ๘๔๓๔



๑๐. ตำบลชะแล ๒

เจ้าคณะตำบล : พระครูสถิตกัญจนวงศ์ วัดเหมืองสองท่าธรรมสถิตย์ โทร. ๐๘ ๙๐๒๐ ๖๕๖๓ / ๐๙ ๒๒๐๖ ๙๓๘๒

เลขานุการเจ้าคณะตำบล : พระพิเชษฐ์ สุธมโม วัดชะอีสุวิไลธรรมาราม โทร. ๐๖ ๕๗๑๒ ๙๙๓๕

ที่	วัด	เจ้าอาวาส	หมายเลขโทรศัพท์
๑	วัดเหมืองสองท่าธรรมสถิตย์	พระครูสถิตกัญจนวงศ์	๐๘ ๙๐๒๐ ๖๕๖๓
๒	วัดชูดงค์สมเด็จ	พระศักดิ์ดา สุนทรธมโม (รก)	๐๖ ๔๙๓๙ ๘๙๕๙
๓	วัดห้วยเสือผาสูกิจวิปัสสนาราม	พระอธิการอมร อุตตโม	๐๘ ๙๘๑๕ ๐๔๖๙
๔	วัดชะอีสุวิไลธรรมาราม	พระอธิการสุชาติ ญาณพโล	๐๘ ๕๖๘๕ ๗๔๑๖
๕	วัดคลีตีผลธรรมาราม	พระอธิการสุรเดช ธมมทินโน	๐๘ ๐๘๑๗ ๐๐๗๖

ธรรมยุติกนิกาย มีวัดจำนวน ๔ วัด จำนวน ๑ ตำบล

เจ้าคณะอำเภอ : พระครูโพธิญาณจรรยา วัดวังโพธิการาม (ธ) โทร. ๐๙ ๗๙๕๖ ๑๕๖๕

เลข.จอ. : พระครูสมุห์ กิตติพิชญ์ อนุบาลโย วัดป่าหิมพานต์ (ธ) โทร. ๐๘ ๖๑๗๖ ๙๑๖๒

เจ้าคณะตำบลท่าขนุน : พระมหาคมแสน ฐานวโร วัดเวฬุวัน (ธ) โทร. ๐๖ ๑๕๑๕ ๕๕๘๙

เลข.จต. : พระบุญชวน เตชธมโม วัดเวฬุวัน (ธ) โทร. ๐๘ ๖๔๐๖ ๔๔๑๐

ที่	วัด	ตำบล	เจ้าอาวาส	หมายเลขโทรศัพท์
๑	ป่าเขาใหญ่	ห้วยเขย่ง	พระครูโชติธรรมานุวัฒน์	๐๘ ๙๒๖๐ ๖๒๐๘
๒	ป่าถ้ำภูเตย	ชะแล	พระปลัดสุนทร คมภีรปญโญ	๐๘ ๙๒๕๕ ๐๘๔๔
๓	ป่าบัวแก้วญาณสัมปันนุสรณ์	ท่าขนุน	พระอธิการสมบัติ ชาครธมโม	๐๘ ๕๔๔๖ ๖๒๐๗
๔	เวฬุวัน	ท่าขนุน	พระครูภาวนาสุทธาจารย์	๐๘ ๑๕๕๒ ๐๙๒๒
๕	สส.ป่าถ้ำสาริกา	ท่าขนุน	พระวุฒิพงษ์ ฐิตสีโล	๐๘ ๑๐๘๘ ๙๐๒๒



สถานที่ท่องเที่ยวอำเภอทองผาภูมิ กาญจนบุรี

๑. เขื่อนวชิราลงกรณ หรือ เขื่อนเขาแหลม เขื่อนหินถมตาดคอนกรีตแห่งแรกของประเทศไทยที่สร้างขึ้นเพื่อปิดกั้น แม่น้ำแควน้อย และเอื้อประโยชน์ในด้านต่างๆ ไม่ว่าจะเป็น แหล่งผลิตกระแสไฟฟ้า ชลประทานเพื่อการเกษตร บรรเทาอุทกภัย รวมถึงเป็นแหล่งเพาะพันธุ์สัตว์น้ำจืดที่สำคัญ นอกจากนี้ยังมีทิวทัศน์ที่สวยงาม โดยเฉพาะในยามที่มีไอหมอกปกคลุมบนสันเขา ส่วนมากนักท่องเที่ยวจะขึ้นไปเดินเล่นและชมธรรมชาติวิจิตรตระการตาอันกว้างใหญ่บนสันเขื่อน หรือไม่ก็ลงไปเล่นน้ำ ล่องแพ ตกปลาชิล ๆ



ที่อยู่ : หมู่ ๑ ตำบลท่าขนุน อำเภอทองผาภูมิ จังหวัดกาญจนบุรี

พิกัด : <https://goo.gl/maps/iVqbLNfyMHxNye๙M๖>

เปิดให้เข้าชม : ๐๖.๐๐-๑๘.๐๐ น.



๒. วัดท่าขนุน หรือ วัดหลวงปู่สาย ศูนย์รวมจิตใจของชาวบ้านชาวไทยเชื้อสายมอญ พม่า และกะเหรี่ยงสร้างขึ้นเมื่อปี พ.ศ. ๒๕๓๔ โดย หลวงปู่สาย อคควโส ตั้งอยู่บนยอดเขาริมฝั่งแม่น้ำแควน้อย ทำให้เห็นวิวทิวทัศน์ของอำเภอทองผาภูมิได้อย่างชัดเจน อีกทั้งยังโดดเด่นด้วย พระพุทธเจดีย์ศรี พระเจดีย์ศิลปะพม่าบรรจุพระบรมสารีริกธาตุที่ต้องฝ่าฟันบันไดกว่า ๑,๒๓๗ ขั้นเพื่อ

ขึ้นไปสักการะ นอกจากนี้ก็ยังมี สมเด็จพระอริยวงศาคตญาณ สมเด็จพระสังฆราช สกลมหาสังฆปริณายก พระพุทธรูปสี่ขาวองค์ใหญ่ และสังขารของหลวงปู่สาย ที่ยังคงเก็บรักษาไว้อย่างดีให้พวกเราได้ไปกราบไหว้เพื่อความเป็นสิริมงคล

ที่อยู่ : บ้านท่าขนุน หมู่ ๑ ตำบลท่าขนุน อำเภอทองผาภูมิ จังหวัดกาญจนบุรี

พิกัด : <https://goo.gl/maps/JqS๑๐WHPvgTkx๑kD๙>

เปิดให้เข้าชม : ๐๘.๐๐-๑๘.๐๐ น.

๓. น้ำตกผาสวรรค์ มีน้ำตกขนาดใหญ่ทั้งหมด ๗ ชั้น แต่ละชั้นก็จะตั้งชื่อตามป่าหิมพานต์ในวรรณคดี ได้แก่ ธารสวรรค์ อ่างหินกินรี อ่างถ้ำแก้ว ผาคนธรรม ผาเทพบุตร ผาพิรุณ และ ผาสวรรค์

ที่อยู่ : ตำบลสหกรณ์นิคม อำเภอทองผาภูมิ จังหวัดกาญจนบุรี

พิกัด : <https://goo.gl/maps/gvhG๔gWY๑Ve๓CU๑๖๖>





๔. น้ำตกผาดาด น้ำตกสวยอีกแห่งหนึ่งในอำเภอทองผาภูมิ แม้ขนาดจะไม่ใหญ่เท่ากับน้ำตกผาสวรรค์ แต่นี่ถือเป็นจุดเด่นที่ทำให้ น้ำตกแห่งนี้ น่าลงไปเล่นน้ำเป็นอย่างมา เพราะมีแอ่งน้ำที่กว้างใหญ่ รอบด้านเต็มไปด้วยต้นไม้เขียวชอุ่ม และพืชพันธุ์นานาชนิด
ที่อยู่ : ตำบลหินดาด อำเภอทองผาภูมิ จังหวัดกาญจนบุรี

พิกัด : <https://goo.gl/maps/bybr๔๓y๘L๒hBF๘wWA>

๕. น้ำพุร้อนหินดาด น้ำพุร้อนธรรมชาติที่ถูกค้นพบโดยทหารญี่ปุ่น มีบรรยากาศอันร่มรื่นของธรรมชาติ รวมถึงเป็นสถานที่รักษาโรคผิวหนังและโรคปวดเมื่อยได้เป็นอย่างดี เพราะในน้ำมีแร่ธาตุต่าง ๆ ที่ช่วยในเรื่องระบบไหลเวียนของโลหิตในร่างกาย รวมถึงรักษาอาการปวดข้อ ปวดกล้ามเนื้อ และเหน็บชาได้อีกด้วย



ที่อยู่ : ตำบลหินดาด อำเภอทองผาภูมิ
จังหวัดกาญจนบุรี

พิกัด : <https://goo.gl/maps/WCTe๔ZDHd๒FzNcw๑A>



๖. อุทยานแห่งชาติทองผาภูมิ ครอบคลุมพื้นที่กว่า ๗๐๐,๐๐๐ ไร่ ภายในอำเภอทองผาภูมิ มีสภาพป่าที่อุดมสมบูรณ์ และหลากหลาย ประกอบไปด้วย ป่าดิบชื้น ป่าดิบแล้ง ป่าดิบเขา และป่าเบญจพรรณ มีสถานที่ท่องเที่ยวสวยๆ ที่น่าสนใจมากมาย ไม่ว่าจะเป็น จุดชมวิวกุดดอย-ช้างเผือก เขาช้างเผือก น้ำตกจ๊อกกระดั้น และ บึงน้ำทิพย์ อีกทั้งยังเป็นที่อยู่อาศัยของสัตว์ป่าหายากหลายชนิดอีกด้วย

ที่อยู่ : อำเภอทองผาภูมิ จังหวัดกาญจนบุรี

พิกัด : <https://goo.gl/maps/LUDwmZbypCpRFoUv๕>

เปิดให้เข้าชม : สามารถเที่ยวชมได้ตลอดทั้งวัน

เว็บไซต์ : <https://www.facebook.com/Thongphaphum-National-Park>

เมือง ๑

ท่าม่วง

ท่ามะกา

ไทรโยค

ทองผาภูมิ

บ่อพลอย

พนมทวน

เลาขวัญ

ศรีสวัสดิ์

สังขละบุรี

ด่าน ๑

หนองปรือ

ห้วยกระเจา



๗. **เขาช้างเผือก** หนึ่งในสถานที่ท่องเที่ยวที่มีชื่อเสียงของอุทยานแห่งชาติทองผาภูมิ และยังเป็นพิกัดสุดท้ายที่นักท่องเที่ยวต้องลงไปสักครั้ง เป็นเส้นทางสุดโหดที่จะต้องใช้เวลาเดินทางทั้งหมด ๖ ชั่วโมง ในระยะทาง ๘ กิโลเมตร ผ่านป่าเขา และเส้นทางที่ทั้งสูงและแคบ ถึงจะดูหวาดเสียวหน่อยๆ แต่วิวรอบด้านคือสวยมาก ไม่ว่าจะเป็นวิวของเทือกเขาสลับซับซ้อน หรือทะเลหมอกก็ตาม โดยจะเปิดให้ท่องเที่ยวเพียงปีละครั้งเท่านั้น



ที่อยู่ : อุทยานแห่งชาติทองผาภูมิ ตำบลปิล็อก อำเภอทองผาภูมิ จังหวัดกาญจนบุรี
พิกัด : <https://goo.gl/maps/iY๖๕SoWdYfE๗q๙TRA>



๘. **น้ำตกจ๊อกกระดิ่น** อยู่ในอุทยานแห่งชาติทองผาภูมิ เป็นน้ำตกเพียงชั้นเดียวที่มีความสูงถึง ๓๐ เมตร มีแหล่งต้นกำเนิดมาจากน้ำผุดบนภูเขาอิปู้ ที่มีความสูงจากระดับน้ำทะเลถึง ๗๒๗ เมตร บริเวณด้านล่างมีแอ่งน้ำที่ใสสะอาด บรรยากาศร่มรื่น

ที่อยู่ : อุทยานแห่งชาติทองผาภูมิ ตำบลปิล็อก อำเภอทองผาภูมิ จังหวัดกาญจนบุรี
พิกัด : <https://goo.gl/maps/ddBUm๖G๙ViqzjbGK๘>
เปิดให้เข้าชม : สามารถเที่ยวชมได้ตลอดทั้งวัน

เว็บไซต์ : <https://www.facebook.com/Thongphaphum-National-Park>



๙. **บ้านอิต้อง** หมู่บ้านเล็กๆ ท่ามกลางสายหมอกใน ตำบลปิล็อก สมัยก่อนชุมชนแห่งนี้เคยเป็นที่ตั้งของเหมืองปิล็อก เหมืองแร่ดีบุกที่รุ่งเรืองมากๆ มีทั้งโรงงานและตลาดให้ชาวบ้านได้ขายของกันอย่างคึกคัก แต่พอเข้าสู่ช่วงปี พ.ศ. ๒๕๒๗-๒๕๒๘ ราคาแร่ทั่วโลกตกต่ำลง ความรุ่งเรืองของชุมชนแห่งนี้ก็เริ่มหายไป ปัจจุบันบ้านอิต้องจึงเป็นเพียงชุมชนเล็กๆ ที่มีความเงียบสงบ และ

พัฒนาให้กลายเป็นแหล่งท่องเที่ยวทางวัฒนธรรมและธรรมชาติ นักท่องเที่ยวส่วนใหญ่จะมาพักที่โฮมสเตย์กันที่นี่ ก่อนจะออกเดินทางไปชมธรรมชาติรอบๆ หมู่บ้าน

ที่อยู่ : ตำบลปิล็อก อำเภอทองผาภูมิ จังหวัดกาญจนบุรี
พิกัด : <https://goo.gl/maps/qkgtxupwhp๕aDVCn๗>



๑๐. จุดชมวิวเนินข้างศึก เป็นสถานที่ท่องเที่ยวชื่อดังไม่ไกลจากบ้านอีด่อง นักท่องเที่ยวส่วนใหญ่นิยมขึ้นมาชมทัศนียภาพอันกว้างใหญ่ของขุนเขาและบ้านเมืองด้านล่าง เพราะบนนี้สูงกว่าระดับน้ำทะเลถึง ๑,๐๕๓ เมตร ทำให้ชมวิวสุดอลังการเบื้องหน้าได้ถึง ๑๘๐ องศา รวมถึงชมทะเลหมอกยามเช้าและพระอาทิตย์ตกดินในยามเย็นได้อย่างเต็มอ้อม ยิ่งถ้าวันไหนท้องฟ้าปลอดโปร่งก็อาจเห็นทัศนียภาพอันกว้างไกลจนถึงทะเลอันดามันฝั่งเมียนมาได้เลย



ที่อยู่ : ตำบลปิล็อก อำเภอทองผาภูมิ จังหวัดกาญจนบุรี

พิกัด : <https://goo.gl/maps/PFawfZ&KXkWcwJuy๗>



๑๑. อุทยานแห่งชาติลำคลองงู หนึ่งในสถานที่ท่องเที่ยวทางธรรมชาติของ อำเภอทองผาภูมิ จังหวัดกาญจนบุรี ที่เหมาะสำหรับนักผจญภัย และผู้ที่ชื่นชอบการเที่ยวถ้ำ เพราะมีถ้ำจำนวนมากที่เกิดจากการกัดเซาะของน้ำใน ลำคลองงู ลำห้วยที่ไหลวนผ่านป่าเขา และกัดเซาะเขาหินปูนจนเกิดเป็นถ้ำน้อยใหญ่หลายแห่ง โดยมีไฮไลท์เป็น ถ้ำเสาหิน และ ถ้ำนกนางแอ่น ที่มีหินงอกหินย้อยสีสันสวยงามมาก นอกจากนี้ยังมี น้ำตกนางครวญ น้ำตก ๗ ชั้น ที่เกิดจากห้วยทองผาภูมิ และ ห้วยชะอี ไหลมารวมกัน

ที่อยู่ : ตำบลชะแล อำเภอทองผาภูมิ จังหวัดกาญจนบุรี

พิกัด : <https://goo.gl/maps/HvLKDwQSGy๓Tpauh๖>

เปิดให้เข้าชม : สามารถเข้าชมได้ตามเวลาเปิดปิดของสถานที่

โทร : ๐๘-๕๙๑๓๑-๒๓๘๑

เว็บไซต์ : <https://www.facebook.com/Lamkhlongngu.np/>



๑๒. จุดชมวิวป้อมปี ป้อมปี คำว่าป้อมปีมาจากภาษากระเหรี่ยงว่า “เปอปี” หมายถึงต้นอ้อ ต่อมาออกเสียงเพี้ยนมาเป็นป้อมปี

ที่อยู่ : ตำบลปรังเผล อำเภอทองผาภูมิ จังหวัดกาญจนบุรี

พิกัด :

<https://goo.gl/maps/S๖f๒WkGUu๕cvngRm๖>



๑๓. น้ำพุร้อนลิ้นถิ่น มีชื่อเรียกอีกอย่างว่า น้ำพุร้อนหนองเจริญ เป็นแหล่งแช่น้ำพุร้อนที่ตั้งอยู่ริมแม่น้ำแควน้อย บรรยากาศสวยงาม แบ่งเป็นโซนต่าง ๆ อย่างชัดเจน จัดพื้นที่เป็นระเบียบ สะอาด สบายตาด้วยวิวแม่น้ำ มีบ่อแช่น้ำร้อนขนาดใหญ่ บ่อส่วนตัว บ่อแช่เท้า และมีบริการนวดสปา พร้อมบริการอาหารและที่พักริมแม่น้ำ วิวสวยหลักล้าน



ที่อยู่ : บ้านหนองเจริญ ตำบลลิ้นถิ่น อำเภอทองผาภูมิ จังหวัดกาญจนบุรี

เวลาเปิด-ปิด : เปิดให้เที่ยวชมทุกวัน ตั้งแต่เวลา ๐๗.๐๐-๒๐.๐๐ น.

พิกัด : <https://goo.gl/maps/LkK&vAnOcbdhpEJP๙>

๑๔. วัดพุทธโรกวานา หรือวัดพุย ตั้งอยู่ที่บ้านเกริงกระเวีย ต.ชะแล อ.ทองผาภูมิ อยู่ท่ามกลางป่าไม้และธรรมชาติ มีน้ำตกธรรมชาติที่สวยงาม และสงบมากๆ เพราะ น้ำตกแห่งนี้ตั้งอยู่ในวัด



โครงการส่งเสริมการท่องเที่ยว วัดพุทธโรกวานา ร่องน้ำคันปี่ไฉ่
ที่ตั้ง บ้านเกริงกระเวีย หมู่ที่ 2 ตำบลชะแล อำเภอทองผาภูมิ จังหวัดกาญจนบุรี
ในพื้นที่ อุทยานแห่งชาติเขาแหลม
เนื้อที่ 30 ไร่ ๐๐ งาน ๐๐ ตารางวา
กรมอุทยานแห่งชาติ สัตว์ป่า และพันธุ์พืช



ข้อมูลสารสนเทศ
อำเภอบ่อพลอย
จังหวัดกาฬจนบุรี

รวบรวมข้อมูลโดย
นางสาวพรทิรา ดำกระเด็น
นักวิชาการศาสนาปฏิบัติการ
สำนักงานพระพุทธศาสนาจังหวัดกาฬจนบุรี

โทรศัพท์ ๐ ๓๔๕๖ ๔๒๘๐
๐ ๓๔๕๖ ๔๒๘๗
โทรสาร ๐ ๓๔๕๖ ๔๒๘๒

เมือง ๑

ท่าม่วง

ท่ามะกา

โกรโฮศ

ทองพูนภูมิ

บ่อพลอย

พนมทวน

เลาขวัญ

ศรีสวัสดิ์

สังขละบุรี

ด่าน ๑

หนองปรือ

ห้วยกระเจา



อำเภอบ่อพลอย (Bo Phloi District) จังหวัดกาญจนบุรี

อำเภอบ่อพลอย ตั้งอยู่ทางทิศตะวันออกเฉียงเหนือของจังหวัดกาญจนบุรี ห่างจากตัวจังหวัดประมาณ ๔๐ กิโลเมตร ตามเส้นทางหลวงแผ่นดินหมายเลข ๓๒๓ เชื่อมต่อทางหลวงแผ่นดินหมายเลข ๓๓๙๘ และหมายเลข ๓๐๘๖ ความเป็นมาของอำเภอไม่ปรากฏหลักฐานแน่ชัด มีแต่คนบอกเล่าสืบต่อกันมาว่าในสมัยโบราณมีหมู่บ้าน ซึ่งมีนิลและหินสีต่างๆ อยู่เป็นจำนวนมากตามลำน้ำและเนินเขา เมื่อมีคนมาพบเห็นจึงได้นำหินสีติดตัวมาและเข้าใจว่าหินสีนั้นไม่มีค่า ต่อมาความทราบถึงกรมการเมืองกาญจนบุรี และทราบว่าหินสีนั้นเป็นพลอย จึงได้แต่งตั้งชาวกระเหรี่ยงคนหนึ่งเป็นหัวหน้าปกครอง ชาวกระเหรี่ยงด้วยกัน ทำหน้าที่รวบรวมพลอยส่งไปเมืองกาญจนบุรีปีละครั้ง และเจ้าเมืองกาญจนบุรี ได้ส่งพลอยนั้นไปยังกรุงเทพฯ เรียกว่า "ส่งส่วยพลอย" ในหมู่บ้านดังกล่าว มีบึงสำหรับล้างพลอย เรียกว่า "บึงหัวแหวน" จากกิตติศัพท์ เรื่องหมู่บ้านมีพลอยสีต่างๆ เป็นจำนวนมากทำให้ราษฎรในที่ต่างๆ อพยพเข้ามาเพื่อแสวงโชค ขุดพลอย และต่อมาชุมชนได้ตั้งหมู่บ้านชื่อว่า "บ้านบ่อพลอย" ขึ้นกับอำเภอพนมทวน เมื่อชุมชนหนาแน่นมากขึ้น จึงได้ประกาศยกฐานะขึ้นเป็นกิ่งอำเภอบ่อพลอย ขึ้นกับอำเภอเมืองกาญจนบุรี เมื่อปี พ.ศ. ๒๕๐๖ และในปี พ.ศ. ๒๕๐๖ ได้ประกาศยกฐานะเป็น "อำเภอบ่อพลอย" จังหวัดกาญจนบุรีมาจนถึงปัจจุบันนี้

นายอำเภอบ่อพลอย

นายชลัท ตะเพียนทอง หมายเลขโทรศัพท์ ๐๘๑ ๘๖๗ ๐๑๒๐

ที่ว่าการอำเภอบ่อพลอย

ตั้งอยู่เลขที่ ๕๔/๑ ตำบลบ่อพลอย อำเภอบ่อพลอย จังหวัดกาญจนบุรี ๗๑๑๖๐

เปิดทำการในวันและเวลาราชการ วันจันทร์-ศุกร์ เวลา ๐๘.๓๐ - ๑๖.๓๐ น.

หมายเลขโทรศัพท์

ฝ่ายทะเบียนและบัตรฯ โทร. ๐ ๓๔๕๘ ๑๐๐๘, ๐๓ ๔๕๘ ๑๒๓๖ ต่อ ๑๐๒

ฝ่ายบริหารงานปกครอง โทร. ๐๓๔๕๘๑๒๓๗, ๐๓๔-๕๘๑๒๓๖ ต่อ ๖

เจ้าคณะอำเภอบ่อพลอย

พระครูสิริกาญจนารักษ์ วัดทุ่งมะสัง ตำบลหนองกุ่ม อำเภอบ่อพลอย จังหวัดกาญจนบุรี
หมายเลขโทรศัพท์ ๐๘ ๑๙๔๔ ๒๔๗๑

รองเจ้าคณะอำเภอบ่อพลอย

พระครูศรีกาญจนารักษ์ วัดเขาวงจินดาราม ตำบลบ่อพลอย อำเภอบ่อพลอย จังหวัดกาญจนบุรี
หมายเลขโทรศัพท์ ๐๘ ๑๑๙๘ ๓๗๗๒

เมือง ๑

ท่าม่วง

ท่ามะกา

ไทรโยค

ทองผาภูมิ

บ่อพลอย

พนมทวน

เลาขวัญ

ศรีสวัสดิ์

สังขละบุรี

ด่าน ๑

หนองปรือ

ห้วยกระเจา





คำขวัญอำเภอบ่อพลอย

"แหล่งแร่พลอยไพฑูริ หลวงฟ่อนิลเลื่องลือไกล ปล่องภูเขาไฟปรากฏ สับประรดหวานฉ่ำ งามล้ำถ้ำผาวังจันทร์"

ที่ตั้งและอาณาเขต :

อำเภอบ่อพลอย ตั้งอยู่ทางตะวันออกเฉียงเหนือของจังหวัด มีอาณาเขตติดต่อกับเขตการปกครองข้างเคียงดังต่อไปนี้

ทิศเหนือ	ติดกับ	อำเภอหนองปรือ และอำเภอเลาขวัญ
ทิศตะวันออก	ติดกับ	อำเภอเลาขวัญ อำเภอห้วยกระเจา และอำเภอพนมทวน
ทิศใต้	ติดกับ	อำเภอท่าม่วง และอำเภอเมืองกาญจนบุรี
ทิศตะวันตก	ติดกับ	อำเภอศรีสวัสดิ์



พื้นที่ : ๙๖๗.๒ ตารางกิโลเมตร

ประชากร :

๕๗,๖๑๙ คน (พ.ศ. ๒๕๖๓) แยกเป็นประชากรชาย ๒๘,๗๓๗ คน ประชากรหญิง ๒๘,๘๘๒ คน

การปกครองส่วนภูมิภาค :

อำเภอบ่อพลอย แบ่งพื้นที่การปกครองออกเป็น แบ่งพื้นที่การปกครองตามพระราชบัญญัติ ลักษณะปกครองท้องที่ออกเป็น ๖ ตำบล ๘๐ หมู่บ้าน

ลักษณะอากาศ : ภูมิอากาศโดยทั่วไปมีสภาพอากาศร้อนชื้น

ด้านสภาพเศรษฐกิจ

๑. อาชีพหลัก ได้แก่ การเกษตร ค้าขาย เหมืองแร่ (พลอย, นิล)
๒. อาชีพเสริม ได้แก่ เกษตรกรรม ปศุสัตว์ เจียรนัยพลอย นิล
๓. จำนวนธนาคาร มี ๓ แห่ง ได้แก่
 - ธนาคารกรุงไทย จำกัด (มหาชน) สาขาบ่อพลอย โทร. ๐๓๔-๖๒๘๔๔๒-๔
 - ธนาคารกรุงศรีอยุธยา จำกัด สาขาบ่อพลอย โทร. ๐๓๔-๕๘๑๐๕๕-๖
 - ธนาคารเพื่อการเกษตรและสหกรณ์การเกษตร สาขาบ่อพลอย โทร. ๐๓๔-๖๒๘๔๘๒



ด้านการเกษตรกรรม และอุตสาหกรรม

๑. ผลผลิตทางการเกษตรที่สำคัญ ได้แก่ อ้อย สับปะรด มันสำปะหลัง
๒. ชื่อแหล่งน้ำที่สำคัญ (แม่น้ำ/บึง/คลอง) ได้แก่ ลำน้ำลำตะเพิน ลำน้ำลำอิฐ
๓. โรงงานอุตสาหกรรมที่สำคัญ ได้แก่
 - โรงงาน เอ บี ดี กาญจนบุรี ที่ตั้ง ม.๕ ต.บ่อพลอย
 - โรงงานไม้ไผ่ ที่ตั้ง ม.๗ ต.หนองกุ่ม
 - บริษัท น้ำตาลนิวกุ้งไทย จำกัด ที่ตั้ง ม.๖ ต.หลุมรั้ง
 - โรงเซ็นทรัลฟู้ด จำกัด ที่ตั้ง ม.๑๓ ต.หลุมรั้ง

สถานบริการสาธารณสุข อำเภอบ่อพลอย

มีจำนวน ๑๑ แห่ง ประกอบด้วย

๑. รพ.สต.หนองกระทุ่ม
๒. รพ.สต.บ้านใหม่
๓. รพ.สต.บ้านพุทรม
๔. รพ.สต.ช่องด่าน
๕. รพ.สต.บ้านสามยอด
๖. รพ.สต.บ้านหลุมรั้ง
๗. รพ.สต.บ้านไร่เจริญ
๘. รพ.สต.บ้านหนองรี
๙. รพ.สต.บ้านลำอิฐ
๑๐. รพ.สต.บ้านหลังเขา
๑๑. รพ.บ่อพลอย

ทรัพยากรธรรมชาติที่สำคัญของอำเภอบ่อพลอย แร่พลอย,แร่ النيل,เหล็กโคโคน

ศูนย์จำหน่ายสินค้าหนึ่งตำบลหนึ่งผลิตภัณฑ์ เทศบาลตำบลบ่อพลอย อำเภอบ่อพลอย จังหวัดกาญจนบุรี

" ปัจจุบันเปิดให้บริการทุกวัน ตั้งแต่เวลา ๐๙.๐๐ - ๑๗.๐๐ น. "

สนใจสอบถาม ๐๓๔-๕๔๐๙๗๘ (ในเวลาราชการ) , ๐๙๖-๘๙๕-๕๒๕๔



ข้อมูลโรงเรียนพระปริยัติธรรม ในเขตอำเภอบ่อพลอย จำนวน ๑ แห่ง

โรงเรียนพระปริยัติธรรม วัดทุ่งมะสัง ๑ หมู่ ๓ ตำบลหนองกุ่ม อำเภอบ่อพลอย จังหวัดกาญจนบุรี ๗๑๑๖๐
หมายเลขโทรศัพท์ ๐ ๓๔๖๗ ๑๖๔๘

ข้อมูลมหาวิทยาลัย พื้นที่อำเภอบ่อพลอย จำนวน ๑ แห่ง

มหาวิทยาลัยรามคำแหง สาขาวิทยบริการเฉลิมพระเกียรติ จังหวัดกาญจนบุรี
หมู่ที่ ๑ ต.บ่อพลอย อ.บ่อพลอย จ.กาญจนบุรี ๗๑๑๖๐
หมายเลขโทรศัพท์ ๐ ๓๔๕๘ ๑๐๐๙ , ๐ ๓๔๕๘ ๑๐๔๔

[เมือง ๑](#)

[ท่าม่วง](#)

[ท่ามะกา](#)

[ไทรโยค](#)

[ทองผาภูมิ](#)

[บ่อพลอย](#)

[พนมทวน](#)

[เลาขวัญ](#)

[ศรีสวัสดิ์](#)

[สังขละบุรี](#)

[ด่าน ๑](#)

[หนองปรือ](#)

[ห้วยกระเจา](#)



ข้อมูลเจ้าคณะผู้ปกครองสงฆ์ พระสังฆาธิการ ประจำปีงบประมาณ พ.ศ. ๒๕๖๖
คณะสงฆ์อำเภอบ่อพลอย จังหวัดกาญจนบุรี

ที่	ชื่อ - ฉายา	วัด	ตำบล	ตำแหน่ง	เบอร์โทรศัพท์
๑	พระครูสิริกาญจนารักษ์	ทุ่งมะสัง	หนองกุ่ม	เจ้าคณะอำเภอบ่อพลอย	๐๘๑-๙๔๔๒๔๗๑
๒	พระครูศรีกาญจนารักษ์	เขาวงจินดาราม	บ่อพลอย	รองเจ้าคณะอำเภอบ่อพลอย	๐๘๑-๑๙๘๓๗๗๒
๓	พระครูพิศาลกาญจนกิจ	หนองกระทุ่ม	หนองกุ่ม	เจ้าคณะตำบลหนองกุ่มเขต ๑	๐๘๑-๘๘๐๙๗๒๓
๔	พระครูกาญจนสิริพัฒน์	เสาหงส์	หนองกุ่ม	เจ้าคณะตำบลหนองกุ่มเขต ๒	๐๖๑-๖๗๔๕๗๔๘
๕	พระครูโกศลเสถียรธรรม	เขากันทรศิลาภรณ์	ช่องด่าน	เจ้าคณะตำบลบ่อพลอยเขต ๑	๐๘๙-๙๑๕๖๑๓๓
๖	พระครูใบฎีกาวัชร นิมีโล	เขาแดง	ช่องด่าน	เจ้าคณะตำบลบ่อพลอยเขต ๒	๐๘๙-๒๐๘๔๐๒๒
๗	พระครูโสภณกาญจนคุณ	หลุมรัง	หลุมรัง	เจ้าคณะตำบลหลุมรัง	๐๘๗-๐๑๘๙๖๘๙
๘	พระครูกาญจนวรธรรม	โป่งรี	หนองรี	เจ้าคณะตำบลหนองรีเขต ๑	๐๙๒-๓๗๑๗๕๐๓
๙	พระสมุห์ไพฑูรย์ อชิโต	หนองกร่าง	หนองกร่าง	เจ้าคณะตำบลหนองรีเขต ๒	๐๘๔-๕๒๑๒๘๕๗
๑๐	พระมหากิตติคุณ สุธมโม	วิเศษสุขาราม	หนองกุ่ม	รักษาการเจ้าอาวาส	๐๘๑-๓๗๘๐๐๒๙
๑๑	พระมหาชาญวิทย์ โชติปัญญา	หนองแดงวนาราม	หนองกุ่ม	เจ้าอาวาส	๐๘๗-๑๖๑๒๖๐๐
๑๒	พระอธิการไถ่หนู ฐิตธมโม	รางขาม	หนองกุ่ม	เจ้าอาวาส	๐๘๑-๐๑๓๘๔๑๑
๑๓	พระใบฎีกาสุมวงศ์ อติพล	หนองปลวก	หนองกุ่ม	เจ้าอาวาส	๐๘๗-๑๕๒๓๗๙๔
๑๔	พระอธิการอุดร มหาปัญญา	พระพุทธเมตตา อุดมธรรม	หนองกุ่ม	เจ้าอาวาส	๐๘๒-๒๙๖๕๘๘๘๙
๑๕	พระอธิการประเทือง ส่วโร	เขาแก้ว	หนองกุ่ม	เจ้าอาวาส	๐๙๕-๘๘๖๕๙๙๙
๑๖	พระครูจิรกาญจนวัฒน์	พุพรหม	หนองกุ่ม	เจ้าอาวาส	๐๘๔-๓๑๕๙๐๑๓
๑๗	พระอธิการสุพัต สุปภาโส	บึงหล่ม	บ่อพลอย	เจ้าอาวาส	๐๙๐-๙๑๒๕๘๕๒
๑๘	พระอธิการเสน่ห์ ธรรมสาร	ทุ่งกระเพราทอง	หนองกุ่ม	เจ้าอาวาส	๐๘๕-๕๒๙๘๘๖๓
๑๙	พระอธิการทองมอญ สิริมงคล	หนองโพธิ์	บ่อพลอย	เจ้าอาวาส	๐๘๕-๔๒๙๗๕๕๒
๒๐	พระอธิการอำนาจ ขนติพล	สლობ	หนองกุ่ม	เจ้าอาวาส	๐๙๘-๘๘๕๕๗๔๑
๒๑	พระอธิการบ้านเย็น ถาวรสีโล	ช่องด่าน	ช่องด่าน	เจ้าอาวาส	๐๘๑-๐๐๖๕๗๔๗
๒๒	พระอธิการอดิศักดิ์ ถาวรปัญญา	บึงหัวแหวน	บ่อพลอย	เจ้าอาวาส / เลขาธิการ จต. บ่อพลอย เขต ๒	๐๙๑-๗๕๑๙๑๙๑
๒๓	พระอธิการนัฐพงศ์ ญัฐสุวณโณ	หนองย่างช้าง	บ่อพลอย	เจ้าอาวาส	๐๙๒-๗๑๐๘๑๑๒
๒๔	พระมหาบุญฤทธิ์ อโสโก	ถ้าเขาเขียว	บ่อพลอย	เจ้าอาวาส	๐๘๘-๕๒๓๘๘๙๙
๒๕	พระครูวิมลกาญจนรัตน์	เขาพระศรีรัตนาราม	บ่อพลอย	เจ้าอาวาส	๐๘๗-๐๓๘๘๓๑๔
๒๖	พระอธิการฮอลล์ ปสนโน	หนองหว้า	ช่องด่าน	เจ้าอาวาส	๐๘๙-๘๐๓๒๔๒๐
๒๗	พระอธิการธรรมรงค์ ถาวรสีโล	หนองเข้	ช่องด่าน	เจ้าอาวาส	๐๖๒-๕๕๙๕๐๒๒
๒๘	พระอธิการประยูร ผาสุโก	หนองเตียน	บ่อพลอย	เจ้าอาวาส	๐๘๗-๑๕๔๙๓๐๑
๒๙	พระอธิการมานิตย์ ฐานิสสร	ถ้าผาวังจันทร์	หลุมรัง	เจ้าอาวาส	๐๖๐-๖๕๒๙๕๕๑
๓๐	พระอธิการสว่าง ถาวโร	ลำเหย	หลุมรัง	เจ้าอาวาส	๐๖๒-๙๙๓๔๒๘๐
๓๑	พระอธิการบุญเที่ยง มหายโส	ยางสูง	หลุมรัง	เจ้าอาวาส	๐๙๒-๕๔๕๒๗๒๑
๓๒	พระอธิการสมชาย ฐานิโก	หนองหมู	หลุมรัง	เจ้าอาวาส	๐๘๐-๑๗๖๙๗๖๙
๓๓	พระพรหม โชติวิโร	เทพนิมิตร	หลุมรัง	รักษาการเจ้าอาวาส	๐๙๒-๘๙๕๖๘๕๐
๓๔	พระอธิการกิตติกา กตสาร	ลำตะเพิน	หนองรี	เจ้าอาวาส	๐๘๗-๐๗๖๗๘๘๘

เมือง ๑

ท่าม่วง

ท่ามะกา

ไทรโยค

ทองผาภูมิ

บ่อพลอย

พนมทวน

เลาขวัญ

ศรีสวัสดิ์

สังขละบุรี

ด่าน ๑

หนองปรือ

ห้วยกระเจา





ที่	ชื่อ - ฉายา	วัด	ตำบล	ตำแหน่ง	เบอร์โทรศัพท์
๓๕	พระอธิการบุญเหลือ ฐานวุฑฺโฒ	ลำอี่ชู	หนองรี	เจ้าอาวาส	๐๘๗-๑๕๔๗๒๑
๓๖	พระมหาไพบุลย์ วิบุโล	ป่าญาณคุตโต	หนองรี	เจ้าอาวาส	๐๘๑-๘๘๖๖๒๒๓
๓๗	พระวินัย อชิโต	น้ำลัด	หนองรี	รักษาการเจ้าอาวาส	๐๖๑-๑๕๗๐๔๖๖
๓๘	พระอภิชาติ อนุตฺตโร	สำนักสงฆ์ต้นกล้าธรรม(ถ้ำแอร์)	หนองรี	เจ้าอาวาส	๐๘๑-๐๕๗๒๓๙๖
๓๙	พระเกรียงศักดิ์ ปุณฺณโก	ที่พักสงฆ์เขาโล้น (เขาชัยมงคล)	หนองรี	เจ้าอาวาส	๐๘๗-๑๕๕๑๖๓๗
๔๐	พระมหาวรวิชัย ธิรญาโณ	สำนักปฏิบัติธรรม วัดป่าเขาพานทอง	บ่อพลอย	เจ้าอาวาส	๐๘๐-๖๖๙๑๕๖๖
๔๑	พระชะลอ ฐานวโร	หนองแกใน	หนองรี	รักษาการเจ้าอาวาส	๐๙๒-๒๗๘๒๓๗๘
๔๒	พระอธิการอดิศร สนฺตมโน	หนองสำโรง	หนองรี	เจ้าอาวาส	๐๙๗-๓๓๘๖๖๔๙
๔๓	พระอธิการบรรจง ธมฺมวโร	เนินบรรพต	หนองกร่าง	เจ้าอาวาส	๐๘๕-๓๕๔๖๕๐
๔๔	พระอธิการออม ขนฺติธมฺโม	ชันน้ำเงิน	หนองกร่าง	เจ้าอาวาส	๐๘๕-๔๒๗๑๕๒๙
๔๕	พระมหากมลชนก อาทโร	หนองรี	หนองรี	เจ้าอาวาส	๐๘๙-๗๖๙๘๕๖๓
๔๖	พระอธิการยิ้ม ถาวโร	พรวก	หนองกร่าง	เจ้าอาวาส	๐๖๒-๕๑๕๓๒๓๕
๔๗	พระศิริชัย สิริธมฺโม	สำนักสงฆ์ไร่ใหม่หนองหวาย	หนองกร่าง	เจ้าอาวาส	๐๖๑-๐๓๗๑๘๒๖
๔๘	พระภุชฺร ภูริทตฺโต	สำนักสงฆ์ ถ้ำเจริญธรรม	หนองกร่าง	เจ้าอาวาส / เลขานุการ จต.หนองรี เขต ๒	๐๙๒-๙๖๗๙๙๘๓
๔๙	พระปลัดไพโรจน์ กนฺตสโร	เขาวงจินดาราม	บ่อพลอย	ผู้ช่วยเจ้าอาวาส / เลขานุการ จอ.บ่อพลอย	๐๖๒-๓๖๑๐๑๓๙
๕๐	พระโรจน์ศักดิ์ อากาศโร	เขาวงจินดาราม	บ่อพลอย	เลขานุการรอง จอ.บ่อพลอย	๐๘๗-๑๖๑๘๘๘๖
๕๑	พระภานพ ฐิตปญฺโญ	หนองกระทุ่ม	หนองกุ่ม	ผู้ช่วยเจ้าอาวาส / เลขานุการ จต.หนองกุ่มเขต ๑	๐๖๑-๔๗๙๖๙๘๒
๕๒	พระสุธี สุธีโร	เขาวงจินดาราม	บ่อพลอย	ผู้ช่วยเจ้าอาวาส / เลขานุการ จต.หนองกุ่มเขต ๒	๐๙๐-๑๑๓๖๕๐๙
๕๓	พระเกรียงศักดิ์ ชุตินฺธโร	หลุมรัง	หลุมรัง	เลขานุการ จต.หลุมรัง	๐๙๐-๔๔๕๒๔๖๑
๕๔	พระสิมคิด คุณสมฺปนฺโน	โป่งรี	หนองรี	เลขานุการ จต.หนองรี เขต ๑	๐๘๗-๘๘๖๙๓๙๙



ข้อมูลที่พักสงฆ์ ในพื้นที่อำเภอบ่อพลอย จังหวัดกาญจนบุรี จำนวน ๑๐ แห่ง

ที่	ชื่อที่พักสงฆ์	ตำบล	หัวหน้าที่พักสงฆ์ / เบอร์โทรศัพท์
๑	ที่พักสงฆ์เขาพานทอง	บ่อพลอย	พระมหาบวรวิษณุ ธีรญาโณ / ๐๘๐๖๖๕๑๕๖๖
๒	ที่พักสงฆ์เขาเขียว	บ่อพลอย	พระมารุต เตชธโร
๓	ที่พักสงฆ์เขาประดู่	ช่องด่าน	พระวัชระ นิมโล
๔	สำนักสงฆ์ต้นกล้าธรรม(ถ้ำแอร์)	หนองรี	พระอภิชาติ อนุตโร / ๐๘๑-๐๕๗๒๓๙๖
๕	ที่พักสงฆ์เขาโล้น (เขาชัยมงคล)	หนองรี	พระเกรียงศักดิ์ ปุณณโก / ๐๘๗-๑๕๕๑๖๓๗
๖	ที่พักสงฆ์ไร่ใหม่หนองหวาย	หนองกร่าง	พระศิริชัย สิริธมโม / ๐๖๑-๐๓๗๑๘๒๖
๗	ที่พักสงฆ์ถ้ำเจริญธรรม	หนองกร่าง	พระภูธร ภูริทตโต / ๐๙๒-๙๖๗๙๙๘๓
๘	ที่พักสงฆ์เขาแย้	หนองรี	สมโภชน์ สิริจันโท
๙	ที่พักสงฆ์เฉลิมพระเกียรติบ้านหนองตาพุก	หนองกุ่ม	
๑๐	ที่พักสงฆ์มาตุเขตน	หลุมรัง	พระครูสุวรรณสุตธาตา / ๐๖๑-๙๓๙๗๘๙๕

ข้อมูลสำนักปฏิบัติธรรม พื้นที่อำเภอบ่อพลอย จังหวัดกาญจนบุรี จำนวน ๒ แห่ง

๑. สำนักปฏิบัติธรรมวัดเขาวงจันดาราม ตำบลบ่อพลอย
๒. สำนักปฏิบัติธรรมเขาแดง ตำบลช่องด่าน

ข้อมูลหน่วยอบรมประชาชนประจำตำบล (อ.ป.ต.) พื้นที่อำเภอบ่อพลอย จำนวน ๖ แห่ง

ที่	ชื่อหน่วยอบรม	วัด	ตำบล	ชื่อประธานหน่วย	ปีที่จัดตั้ง	เบอร์โทรศัพท์
๑	หน่วย อ.ป.ต.หนองกุ่ม	วัดวิเศษสุขาราม	หนองกุ่ม	พระครูบักสรกกาญจนกิจ	๒๕๖๐	๐๘๑-๓๗๘๐๐๒๙
๒	หน่วย อ.ป.ต.บ่อพลอย	วัดเขาวงจันดาราม	บ่อพลอย	พระครูศรีกาญจนารักษ์	๒๕๖๐	๐๘๑-๑๙๘๓๗๗๒
๓	หน่วย อ.ป.ต.ช่องด่าน	วัดเขาแดง	ช่องด่าน	พระครูใบฎีกาวัชระ นิมโล	๒๕๖๐	๐๘๙-๘๐๒๔๐๒๒
๔	หน่วย อ.ป.ต.หลุมรัง	วัดถ้ำผาวังจันทร์	หลุมรัง	พระครูวิลาศจันทโรภาส คุตตสาโร	๒๕๖๐	๐๘๐-๐๙๔๐๙๐๙
๕	หน่วย อ.ป.ต.หนองรี	วัดโป่งรี	หนองรี	พระครูกาญจนวรรธรรม	๒๕๖๐	๐๘๗-๑๖๑๒๖๘๓
๖	หน่วย อ.ป.ต.หนองกร่าง	วัดหนองกร่าง	หนองกร่าง	พระสมุห์ไพฑูรย์ อชิโต	๒๕๖๐	๐๘๔-๕๒๑๒๘๗๕

สถานที่ท่องเที่ยวในพื้นที่อำเภอบ่อพลอย

๑. วัดถ้ำผาวังจันทร์ ตั้งอยู่เลขที่ ๙๐ บ้านหนองไก่อ๋ม หมู่ที่ ๙ ตำบลหลุมรัง อำเภอบ่อพลอย จังหวัดกาญจนบุรี สังกัดคณะมหานิกาย ที่ดินตั้งวัดมีเนื้อที่ ๓๓ ไร่ อาณาเขต ทิศเหนือ จดที่ดินเอกชน ทิศใต้ จดและทิศวันตะออก จดทางสาธารณะ ทิศตะวันตก จดภูเขา อาคารเสนาสนะ ประกอบด้วย อุโบสถ กว้าง ๑๒ เมตร ยาว ๒๔ เมตร สร้างเมื่อ พ.ศ. ๒๕๒๙ เป็นอาคารคอนกรีตเสริมเหล็ก ศาลาการเปรียญ กว้าง ๑๒ เมตร ยาว ๓๐ เมตร สร้างเมื่อพ.ศ. ๒๕๔๔ เป็นอาคารคอนกรีตเสริมเหล็ก หอสวดมนต์กว้าง ๑๐ เมตร ยาว ๒๐ เมตร สร้างเมื่อพ.ศ. ๒๕๒๖ เป็นอาคารไม้ทรงไทย กุฏิสงฆ์ จำนวน ๗ หลัง เป็นอาคารไม้ ๑ หลัง ครึ่งตึกครึ่งไม้ ๕ หลัง ศาลาอเนกประสงค์ กว้าง ๑๐ เมตร ยาว ๒๐ เมตร สร้างเมื่อพ.ศ. ๒๕๓๒ เป็นอาคารไม้ ศาลาบำเพ็ญกุศล จำนวน ๑ หลัง สร้างด้วยคอนกรีตเสริมเหล็ก นอกจากนี้ ยังมีห้องสมุดและที่อ่านหนังสือพิมพ์อีกด้วย



๒. สวนสัตว์เปิดกาญจนบุรี (Safari Park)

ตั้งอยู่ที่ ๙๙ ถนนลาดหญ้า-บ่อพลอย ตำบล หนองกุ่ม อำเภอบ่อพลอย กาญจนบุรี ๗๑๑๖๐ เปิดตั้งแต่ ๐๘.๐๐ น. - ๑๗.๐๐ น. เป็นสวนสัตว์เปิดบนพื้นที่ ๕๐๐ ไร่ ที่เป็นที่นิยมชมชอบของนักท่องเที่ยวที่อยากชมสัตว์อย่างใกล้ชิดธรรมชาติ จุดเด่นที่เชิญชวนได้มากก็คือ ภาพคันทาจากภาพถ่าย ยีราฟของที่นี่จะโงกหน้าเข้ามารับอาหารจากนักท่องเที่ยวถึงในตัวรถ หรือกินอาหารที่ป้อนด้วยปาก ที่นี่คือสวนสัตว์เปิดที่เราสามารถเอารถตัวเองเข้าไปได้ หรือจะเลือกนั่งรถบัสของทางสวนสัตว์ก็มีบริการและเป็นบริการฟรี ซึ่งดีกว่า เพราะมีคนช่วยแนะนำระหว่างชมด้วย สัตว์ที่นี้ถูกเลี้ยงอย่างอิสระ ใกล้ชิดธรรมชาติ และคุ้นเคยกับคน มีหลายชนิดที่แบ่งกันอยู่เป็นโซนๆ กวางฟลอโลว์ สีแพนซี กวางรูซ่า กวางดาว นกอีมู หมีควาย เนื้อสมัน เสือโคร่ง เสือดาว ยีราฟ ลามา สิงโต ยีราฟ ม้าลาย นกกระจอกเทศ นกฟลามิงโก เป็นต้น โซนสัตว์ร้ายต้องชมอย่างระมัดระวัง ไม่เปิดกระจกให้สัตว์เหล่านั้น เช่น เสือ สิงโต หมีควาย เข้ามาใกล้ ส่วนที่สร้างความคุ้นเคยใกล้ชิดกับนักท่องเที่ยวมีหลายชนิด ที่สุดแห่งที่สุดก็คือ เจ้ายีราฟคอยาว ที่คุ้นกับคนมาก ถ้ารถเปิดหน้าต่างมันจะยื่นหน้าเข้ามาทักทายและรับอาหารถึงที่นั่งของคุณได้เลย ไม่เฉพาะยีราฟ ยังมีกวาง ม้าลายด้วยการแสดงโชว์ เป็นอีกสิ่งหนึ่งที่สวนสัตว์เปิดจะพลาดไม่ได้ ที่นี้มีการแสดงของช้าง และจะระเซให้ชมวันละหลายรอบ มีจุดให้ถ่ายภาพกับเสือ นกแก้วมาคอว์ เกือบเป็นที่ระลึก

เมือง ๑

กำแพง

กำแพง

ไทรโยค

ทองผาภูมิ

บ่อพลอย

พนมทวน

เลาขวัญ

ศรีสวัสดิ์

สังขละบุรี

ด่าน ๑

หนองปรือ

ห้วยกระเจา





นอกจากนั้น บริการของสถานที่แห่งนี้ยังเปิดเป็นค่ายเพื่อทัศนศึกษา ค่ายพักแรมลูกเสือ และค่ายจริยธรรม ปฏิบัติธรรม อีกด้วย เป็นอีกหนึ่งสถานที่ท่องเที่ยวสำหรับทั้งครอบครัว ที่ได้ตื่นตากับการใกล้ชิดยีราฟมากกว่าไปสวนสัตว์แห่งอื่น



๓. **วัดเขาวงจันดาราม** ตั้งอยู่ที่ตำบลบ่อพลอย อำเภอบ่อพลอย จังหวัดกาญจนบุรี ซึ่งเป็นที่ตั้งของ หลวงพ่อนิลประทานพร ที่อุบูนยอดเขา โดยสร้างขึ้นเมื่อปีพ.ศ. ๒๕๔๔ มีขนาดหน้าตักกว้าง ๙ เมตร ความสูงจากพื้นถึงพระเศียรกว่า ๑๙ เมตร สร้างขึ้นด้วยปูน ด้านนอกเป็นนิล ซึ่งเป็นวัตถุดิบที่หาได้เยอะมากใน อำเภอบ่อพลอย มีการใช้นิลสร้างทั้งหมดกว่า ๔๙ ตัน ซึ่งเป็นนิลที่ได้รับบริจาคมาจาก เหมืองพลอย พ่อค้าแม่ค้า และชาวบ้านทั่วไป เป็นจำนวนมากกว่า ๔๐ ตัน และนำมาสร้างเป็น องค์พระ ใช้เวลาประมาณ ๘ เดือน พอเสร็จสิ้นแล้ว ก็ได้กลายมาเป็นที่เคารพนับถือของประชาชน โดยทั่วไป ก่อนที่จะมีการสร้างองค์หลวงพ่อนิลนั้น พระครูเด่นชัย ของ วัดเขาวงจันดาราม ได้ฝันว่ามี พราหมณ์และเทวดา บอกให้สร้างพระองค์ดำให้สูงใหญ่ โดยใช้นิลทำแล้วจะดี ซึ่งก็ได้มีการปรึกษา ชาวบ้านต่างๆ ว่าให้สร้างบนที่เขาวงนี้ ซึ่งเมื่อประมาณ ๔๐ ปีที่แล้ว กำนันชูป กำนันคนแรกของตำบล บ่อพลอยนั้น ได้มีการทำที่ทางบนยอดเขาวงไว้ก่อนแล้ว เลยเป็นสถานที่ที่เหมาะสมกับการสร้างองค์พระ มาก





๔. แหล่งเรียนรู้ภูลานลาวา ลานลาวาปล่องภูเขาไฟ ตั้งอยู่หมู่ที่ ๑ ตำบลบ่อพลอย อำเภอบ่อพลอย จังหวัดกาญจนบุรี จากการสำรวจทางธรณีวิทยาในพื้นที่ศึกษาบ้านบ่อพลอย จังหวัดกาญจนบุรี พบว่าพื้นที่บริเวณใกล้เคียงเขาสันหมันนั้นเป็นหินทรายกึ่งแปรเนื้อขนาดปานกลางถึงหยาบ หินทรายปนกรวด จนถึงหินกรวดมน ยุคทีโวเนียน ไชลูเรียน พบมีการแทรกตัวของสายแร่ควอร์ตซ์แบบร่างแห (stoc kwork) จนถึงแบบเบร็คเรีย (brecla) หินทรายกึ่งแปรบริเวณนี้พบแสดงลักษณะการแตกเนื่องมาจากการคายน้ำ (sand crack) และแสดงลักษณะการวางชั้นแบบชั้นบาง (lamination) หินบะซอลต์ที่พบในพื้นที่อำเภอบ่อพลอยจังหวัดกาญจนบุรี ได้ถูกกำหนดอายุไว้ที่ ๓.๑๔ ล้านปี และ ๔.๑๗ ล้านปี โดย S.M Batt and M.A. Cooper. ๒๐๑๓ พบบริเวณเขาลันหมัน เป็นหินบะซอลต์เนื้อแน่น พบมีหินแปลกปลอมจำพวกหินไนส์ หินเพอริโตไทด์ ผลึกแปลกปลอมขนาดใหญ่ของสปิเนลและไพรอกซีนแทรกปนอยู่ในเนื้อหิน บริเวณยอดเขาลันหมัน พบหินบะซอลต์แสดงลักษณะเสาหินแบบเหลี่ยม (columnar joonft) ที่ไม่สมบูรณ์และแสดงลักษณะของฟองอากาศ (vesicular textural) ในเนื้อหินบะซอลต์ หินบะซอลต์ดังกล่าวในอดีตสันนิษฐานว่าเกิดการเคลื่อนที่ของเปลือกโลกบริเวณภาคตะวันตกของประเทศไทยทำให้เกิดรอยแยกบริเวณ อำเภอบ่อพลอย จังหวัดกาญจนบุรี จากนั้นลาวาบะซอลต์ได้อุ้มพลอยคอร์ันดัมจากชั้นแมนเทิลระดับบน (ชั้นภายในโลก) ขึ้นมายังบนผิวโลกผ่านรอยแยกบริเวณพื้นที่แห่งนี้ ซึ่งคาดว่าอย่างน้อยเคยเกิดเหตุการณ์แบบนี้สองครั้ง ครั้งแรกลาวาบะซอลต์แทรกตัวขึ้นมาจากใต้โลกประมาณ ๔.๑๗ ล้านปี มาแล้ว และอีกเหตุการณ์เกิดขึ้นเมื่อประมาณ ๓.๑๔ ล้านปี ที่ผ่านมา



****รวบรวมข้อมูล ณ วันที่ ๑๕ สิงหาคม ๒๕๖๖**

ติดต่อข้อมูลเพิ่มเติม

สำนักงานพระพุทธศาสนาจังหวัดกาญจนบุรี ตำบลปากแพรก

อำเภอเมืองกาญจนบุรี จังหวัดกาญจนบุรี

โทร. ๐๓๔-๕๖๔๒๘๐ , ๐๓๔-๕๖๔๒๘๒ , ๐๓๔-๕๖๔๒๘๗

Email : saraban_kanchanaburi@onab.go.th



ข้อมูลสารสนเทศ
อำเภอพนมทวน
จังหวัดกาญจนบุรี
รวบรวมข้อมูลโดย
นางปัทมา ศรีผึ้ง
นักวิชาการศาสนาชำนาญการ

สำนักงานพระพุทธศาสนาจังหวัดกาญจนบุรี

โทรศัพท์ ๐ ๓๔๕๖ ๔๒๘๐

๐ ๓๔๕๖ ๔๒๘๗

โทรสาร ๐ ๓๔๕๖ ๔๒๘๒

เมือง ๑

ท่าม่วง

ท่ามะกา

ไทรโยค

ทองผาภูมิ

บ่อพลอย

พนมทวน

เลาขวัญ

ศรีสวัสดิ์

สังขละบุรี

ด่าน ๑

หนองปรือ

ห้วยกระเจา



อำเภอพนมทวน

“อำเภอพนมทวน” เป็นอำเภอหนึ่งในจังหวัดกาญจนบุรี แต่เดิมมีทั้งหมด ๑๒ ตำบล ต่อมาเมื่อความเจริญเข้ามาถึงพื้นที่ จึงเห็นสมควรแบ่งการปกครองของ ๔ ตำบล ได้แก่ ตำบลห้วยกระเจา ตำบลวังไผ่ ตำบลดอนแสลบ และตำบลสระลงเรือ ขึ้นเป็นกิ่งอำเภอห้วยกระเจา เมื่อวันที่ ๓๐ เมษายน พ.ศ. ๒๕๓๗ และจัดตั้งเป็นอำเภอห้วยกระเจา เมื่อวันที่ ๑๑ ตุลาคม พ.ศ. ๒๕๔๐ ทำให้อำเภอพนมทวน เหลือการปกครองเพียง ๘ ตำบลจนถึงปัจจุบัน



แบ่งเขตการปกครอง ๘ ตำบล ๑๐๓ หมู่บ้าน

พนมทวน	๙ หมู่บ้าน	หนองโรง	๑๗ หมู่บ้าน
ทุ่งสมอ	๔ หมู่บ้าน	ดอนเจดีย์	๘ หมู่บ้าน
พังตรุ	๒๐ หมู่บ้าน	รางหวาย	๒๓ หมู่บ้าน
หนองสาหร่าย	๙ หมู่บ้าน	ดอนตาเพชร	๑๓ หมู่บ้าน

ข้อมูลประชากร ณ เดือน กรกฎาคม ๒๕๖๖

ชาย	๑๕,๗๙๕	คน
หญิง	๑๖,๗๖๘	คน
รวม	๓๒,๕๖๓	คน

มีอาณาเขตติดต่อกับอำเภอข้างเคียง ดังนี้

- ทิศเหนือ** ติดต่อกับอำเภอห้วยกระเจา
- ทิศใต้** ติดต่อกับอำเภอดอนเจดีย์และอำเภอท่ามะกา
- ทิศตะวันออก** ติดต่อกับอำเภออู่ทองและอำเภอสองพี่น้อง (จังหวัดสุพรรณบุรี)
- ทิศตะวันตก** ติดต่อกับอำเภอเมืองกาญจนบุรีและอำเภอบ่อพลอย

องค์กรปกครองส่วนท้องถิ่น ๑๐ แห่ง

เทศบาลตำบลพนมทวน	องค์การบริหารส่วนตำบลพนมทวน
เทศบาลตำบลรางหวาย	องค์การบริหารส่วนตำบลหนองโรง
เทศบาลตำบลดอนเจดีย์	องค์การบริหารส่วนตำบลทุ่งสมอ
เทศบาลตำบลตลาดเขต	องค์การบริหารส่วนตำบลพังตรุ
เทศบาลตำบลหนองสาหร่าย	องค์การบริหารส่วนตำบลดอนตาเพชร

นายพิรัช ราชสุภา นายอำเภอพนมทวน
 ที่ว่าการอำเภอพนมทวน
 หมู่ที่ ๓ ถนนกาญจนบุรี-อู่ทอง
 ตำบลพนมทวน อำเภอพนมทวน
 จังหวัดกาญจนบุรี ๗๑๑๔๐
 โทรศัพท์ : ๐ ๓๔๕๗ ๙๒๔๖ , ๐๘ ๑๘๖๗ ๐๑๐๘

คำขวัญ
 พนมทวนชวนใจให้ชื่นชม ทวนพนมคมคลังครั้งศึกสมัย พนมมือถือทวนชวชนชัย ทวนดินน้ำลมไฟทวนใจคน
 ทวนหัวใจมิให้ไหลไปทางต่ำ กระแสธรรมทวนลือกมล พนมทวนพนมธรรมน้อมนำตน เต็มคุณค่าเข้มข้นคนบ้านทวน

- เมือง ๑
- ท่าม่วง
- ท่ามะกา
- ไทรโยค
- ทองผาภูมิ
- บ่อพลอย
- พนมทวน
- เลาขวัญ
- ศรีสวัสดิ์
- สังขละบุรี
- ด่าน ๑
- หนองปรือ
- ห้วยกระเจา
- 🏠

ข้อมูลวัดสังกัดคณะสงฆ์มหานิกายอำเภอพนมทวน

เจ้าคณะอำเภอพนมทวน

พระมหาธวัชชัย กลยาโณ (ป.ธ.๙) วัดพังตรุ โทร.๐๘๙-๓๓๑๓๒๒๖

รองเจ้าคณะอำเภอพนมทวน

พระครูกาญจนสมาจาร (น.ธ.เอก) วัดดอนจี่ว โทร.๐๘๓-๕๕๔๔๘๘๑

เลขานุการเจ้าคณะอำเภอพนมทวน

พระมหาปัญญา ธมมวีโร (ป.ธ.๖ ,พธ.บ.) วัดพังตรุ โทร. ๐๘๐-๘๐๔๔๓๙๙



วัดสังกัดคณะสงฆ์มหานิกาย จำนวน ๔๑ วัด ๔ สำนักสงฆ์ ๑ ที่พักสงฆ์
แบ่งการปกครองเป็น ๖ ตำบล

๑. ตำบลหนองโรง มี ๘ วัด ๑ สำนักสงฆ์

เจ้าคณะตำบล พระครูโสภณกาญจนพัฒน์ วัดห้วยสะพาน

เลขานุการเจ้าคณะตำบล พระปริดา ฐิตเมโธ วัดวังรกราชฎร์บำรุง โทร.๐๙๑-๒๗๐๒๙๐๙

รองเจ้าคณะตำบล พระครูกาญจนเมธาภรณ์ วัดหนองโรง โทร.๐๙๗-๕๕๖๓๖๒๖

ที่	วัด	เจ้าอาวาส	หมายเลขโทรศัพท์
๑.	วัดห้วยสะพาน	พระครูโสภณกาญจนพัฒน์	๐๖๒-๕๕๙๓๐๕๑
๒.	วัดวังรกราชฎร์บำรุง	พระครูกาญจนกิตติชัย	๐๘๑-๙๙๕๓๒๖๐
๓.	วัดห้วยเจริญธรรม	พระมหาเลย สุวณฺณปุญฺโญ	๐๙๘-๔๑๖๓๖๔๓
๔.	วัดหนองโรง	พระครูกาญจนเมธาภรณ์	๐๙๗-๕๕๖๓๖๒๖
๕.	วัดเขาจำศีล(หลุมหิน)	พระครูปลัดสุวัฒนจริยคุณ (ป.ธ.๗)	๐๘๙-๑๕๒๒๕๗๐
๖.	วัดเขาจำศีล(วิปัสสนา)	พระสมุห์กัมปนาถ ธีรสีโล	๐๘๘-๖๕๓๕๑๕๕
๗.	วัดคงคา	พระใบฎีกาชาวลิต ภาทโก	๐๙๘-๐๑๘๘๕๗๙
๘.	วัดนาพระยา	พระมหาเทวิน จนฺทสุวณฺโณ	๐๙๘-๖๖๕๑๘๖๔
๙.	สำนักสงฆ์เขารายอม	พระปริดา ฐิตเมโธ	๐๙๑-๒๗๐๒๙๐๙

เมือง ๑

ท่าม่วง

ท่ามะกา

ไทรโยค

ทองผาภูมิ

บ่อพลอย

พนมทวน

เลาขวัญ

ศรีสวัสดิ์

สังขละบุรี

ด่าน ๑

หนองปรือ

ห้วยกระเจา



๒. ตำบลทุ่งสมอ - ดอนเจดีย์ มี ๖ วัด
 เจ้าคณะตำบล พระครูสุตกาญจนวงศ์ วัดปลักเขว้า
 เลขานุการเจ้าคณะตำบล พระพิริยยุทธ หิตจิตโต วัดทุ่งสมอ โทร.๐๙๘-๕๖๐๙๓๕๒

ที่	วัด	เจ้าอาวาส	หมายเลขโทรศัพท์
๑.	ปลักเขว้า	พระครูสุตกาญจนวงศ์	๐๘๑-๘๓๒๘๐๙๕
๒.	ทุ่งสมอ	พระครูวรธรรมประภาส	๐๘๑-๓๗๘๒๐๙๕
๓.	ดอนเจดีย์	พระครูสารกาญจนกิจ	๐๘๑-๘๓๓๔๙๕๐
๔.	บ้านน้อย	พระครูกาญจนบุญวัฒน์	๐๘๑-๘๖๘๐๓๔๒
๕.	หนองขุย	พระปลัดไพฑูรย์ ธรรมโชโต	๐๘๙-๒๕๕๐๕๑๒
๖.	หัววัง	พระครูปลัดสุพรรณ สุกุโท	๐๖๓-๔๕๑๔๙๕๑

๓. ตำบลพนมทวน เขต ๑ มี ๗ วัด ๑ สำนักสงฆ์
 เจ้าคณะตำบล พระมหาแวณสัน พุทธสีโล (น.ธ.เอก,ป.ธ.๔, พธม.) วัดสระสำเภาทอง
 เลขานุการเจ้าคณะตำบล พระวีระวัฒน์ อคฺคธมโม (น.ธ.เอก,ป.บส.) วัดดอนจัว โทร.๐๘๕-๑๕๔๗๑๑๖

ที่	วัด	เจ้าอาวาส	หมายเลขโทรศัพท์
๑.	วัดดอนจัว	พระครูกาญจนสมาจาร	๐๘๓-๕๕๔๙๘๙๑
๒.	วัดพุทธรูชา	พระครูกาญจนปริยัติวิมล(ป.ธ.๔)	๐๘๑-๓๗๖๗๐๓๘
๓.	วัดสระสำเภาทอง	พระมหาแวณสัน พุทธสีโล(ป.ธ.๔)	๐๖๓-๖๕๓๘๑๖๕
๔.	วัดบ่อหว่า	พระครูสถิตธรรมวิสุทธิ์	๐๘๗-๑๐๖๕๑๕๓
๕.	วัดบ้านทวน	พระครูสังฆรักษ์สมภพ ธรรมทีโป	๐๘๑-๐๑๐๘๕๖๓
๖.	วัดลาดขาม	พระครูปลัดเพลิน เตชธมโม	๐๘๑-๓๐๙๙๕๓๗
๗.	วัดสระแก้ว	พระครูสมุห์ทองแดง โกวิโล	๐๖๒-๔๓๐๓๙๓๗
๘.	ส.ส.เขาน้อย	พระสัจจา เกสโร	๐๘๙-๐๖๓๑๐๓๕

เมือง ๑

ท่าม่วง

ท่ามะกา

ไทรโยค

ทองผาภูมิ

บ่อพลอย

พนมทวน

เลาขวัญ

ศรีสวัสดิ์

สังขละบุรี

ด่าน ๑

หนองปรือ

ห้วยกระเจา





๔. ตำบลพนมทวน เขต ๒ มี ๖ วัด ๒ สำนักสงฆ์ และ ๑ที่พักสงฆ์

เจ้าคณะตำบล พระครูติลกสุตคุณ วัดตรีมิตรประดิษฐาราม

เลขานุการเจ้าคณะตำบล พระประกอบ สุทธิจิตโต วัดตรีมิตรประดิษฐาราม โทร.๐๖๑-๑๖๙๐๒๙๔

ที่	วัด	เจ้าอาวาส	หมายเลขโทรศัพท์
๑.	ตรีมิตรประดิษฐาราม	พระครูติลกสุตคุณ (ป.ธ.๔)	๐๘๙-๙๑๘๑๔๖๒
๒.	สระบ้านกล้วย	พระครูวิบูลกาญจนธรรม	๐๘๑-๔๔๑๑๔๕๙
๓.	กระเจาบอया	พระมหาเฉลิม สุวณฺณโชโต(ป.ธ.๔)	๐๙๒-๙๗๔๕๕๑๖
๔.	หนองโพธิ์	พระปลัดยุธธา ยุตตมโม	๐๙๒-๓๕๗๖๐๘๒
๕.	ศาลวนาราม	พระครูใบฎีกาประนอม ถาวโร	๐๖๕-๖๘๓๓๐๙๘
๖.	นเรศธรรมาราม	พระสมชาย สุปญฺโญ	-
๗.	ส.ส.หนองระหงส์	พระประกอบ สุทธิจิตโต	๐๘๙-๕๓๕๖๗๗๘
๘.	ส.ส.หนองปล้อง	พระสมุห์ถวิล ธิธฺยานโน	๐๘๗-๑๖๔๑๓๔๙
๙.	ที่พักสงฆ์เขาเต่า สำเภาทอง	พระไชยา ปิยธมฺโม	๐๘๐-๑๕๒๖๖๓๙

๕. ตำบลรางหวาย มี ๘ วัด

ที่ปรึกษาเจ้าคณะตำบล พระครูสีลกาญจนานาธาร วัดห้วยกรด

เจ้าคณะตำบล พระมหาจรรย์ อมโร วัดศรีพนมเขต

เลขานุการเจ้าคณะตำบล พระครูวิบูลกาญจนธรรม วัดสระบ้านกล้วย โทร. ๐๘๑-๔๔๑๑๔๕๙

รองเจ้าคณะตำบล พระสมุห์เจริญทรัพย์ อธิปญฺโญ

ที่	วัด	เจ้าอาวาส	หมายเลขโทรศัพท์
๑	ห้วยกรด	พระครูสีลกาญจนานาธาร	๐๘๕-๒๖๕๖๑๘๑
๒	ศรีพนมเขต	พระมหาจรรย์ อมโร (ป.ธ.๔)	๐๘๙-๙๑๑๑๗๕๖
๓	หนองจอก	พระครูกาญจนธรรมนาถ	๐๘๙-๘๓๖๒๗๕๔
๔	วังกุ่ม	พระอธิการสมพงศ์ ถาวโร	๐๘๙-๒๕๗๕๘๔๐
๕	วังข้าวเบา	พระครูปลัดสุรศักดิ์ ขนฺติวโร	๐๘๐-๖๕๔๑๘๘๓
๖	เขาคอกคลีฯ	พระสมุห์เจริญทรัพย์ อธิปญฺโญ	๐๙๗-๓๓๘๕๘๐๙
๗	รางหวาย	พระสมุห์เจริญทรัพย์ อธิปญฺโญ	๐๙๗-๓๓๘๕๘๐๙
๘	โกษายเจริญธรรม	พระใบฎีกาณรงค์ ยติโก	๐๘๐-๐๒๔๖๐๘๔



๖. ตำบลพังตรุ มี ๖ วัด

เจ้าคณะตำบล พระครูวิศิษฎ์ปิยธรรม วัดโป่งกูป

เลขานุการเจ้าคณะตำบล พระณรงค์ กตธมโม วัดโป่งกูป โทร. ๐๖๑-๔๓๗๙๑๙๘

ที่	วัด	เจ้าอาวาส	หมายเลขโทรศัพท์
๑.	รางสมอ	พระครูสิงคีคุณธาดา	๐๘๑-๒๘๖๕๒๕๕
๒.	พังตรุ	พระมหาธวัชชัย กลยาโณ (ป.ธ.๙)	๐๘๙-๓๓๑๓๒๒๖
๓.	โป่งกูป	พระครูวิศิษฎ์ปิยธรรม	๐๘๑-๙๔๑๑๒๕๓
๔.	บ่อระแหงคุณาราม	พระปลัดสุทนต์ ฐานทินโน	๐๖๔-๙๕๒๘๔๑๖
๕.	เบญพาต	พระดาวน้อย สมานีโต	-
๖.	ทองนพคุณ	พระอำพล อภินนโท	๐๘๖-๑๖๕๙๓๐๖

ข้อมูลวัดสังกัดคณะสงฆ์ธรรมยุตอำเภอพนมทวน

เจ้าคณะอำเภอเมืองกาญจนบุรี (ธ) พระครูศรีศาสนกิจ เจ้าอาวาสวัดสุทธิกัญจนาราม โทร.๐๖๒-๕๑๖๕๑๖๑
เจ้าคณะตำบลปากแพรก (ธ) เจ้าอธิการโต หิริธมโม เจ้าอาวาสวัดป่ากุศลสุวรรณ โทร.๐๘๗-๙๘๔๗๒๓๒

ที่	วัด	เจ้าอาวาส	หมายเลขโทรศัพท์
๑	วัดสันติธัมโม	พระธีระ ธมธโร	๐๙๘-๓๐๒๓๗๐๖

หน่วยอบรมประชาชนประจำตำบล (อ.ป.ต.)

หน่วยอ.ป.ต. ทุ้งสมอ	วัดทุ้งสมอ
หน่วยอ.ป.ต. ดอนเจดีย์	วัดดอนเจดีย์
หน่วยอ.ป.ต. หนองสาหร่าย	วัดปลักเขว้า
หน่วยอ.ป.ต. พนมทวน	วัดดอนจั่ว
หน่วยอ.ป.ต. ดอนตาเพชร	วัดพุทธบูชา
หน่วยอ.ป.ต. หนองโรง	วัดห้วยสะพาน
หน่วยอ.ป.ต. พังตรุ	วัดบ่อระแหง
หน่วยอ.ป.ต. รางหวาย	วัดตรีมิตรประดิษฐาราม

สำนักปฏิบัติธรรมประจำจังหวัด จำนวน ๑ แห่ง

สำนักปฏิบัติธรรมแห่งที่ ๒๐ วัดเบญพาต ตำบลพังตรุ

วัดร้างจำนวน ๓ วัด ได้แก่

๑. วัดทานกัณฑ์ (ร้าง) ตำบลพนมทวน
๒. วัดพังตรุเหนือ (ร้าง) ตำบลพังตรุ
๓. วัดรวก (ร้าง) ตำบลรางหวาย

แหล่งท่องเที่ยวและวัดที่เป็นแหล่งท่องเที่ยวในอำเภอพนมทวน



พระบรมราชานุสาวรีย์สมเด็จพระนเรศวรมหาราช



วัดลาดขาม

เมือง ๑

ท่าม่วง

ท่ามะกา

ไทรโยค

ทองผาภูมิ

บ่อพลอย

พนมทวน

เลาขวัญ

ศรีสวัสดิ์

สังขละบุรี

ด่าน ๑

หนองปรือ

ห้วยกระเจา



เมือง ๑

ท่าม่วง

ท่ามะกา

ไทรโยค

ทองพูนภูมิ

บ่อพลอย

พนมทวน

เลาขวัญ


ศรีสวัสดิ์

สังขละบุรี

ด่าน ๑

หนองปรือ

ห้วยกระเจา



วัดบ้านทวน



บ้านนำฟาร์ม



ข้อมูลสารสนเทศ
อำเภอเลาขวัญ
จังหวัดกาญจนบุรี

รวบรวมข้อมูลโดย
นายณัฐกิตติ์ เขียวน้อยรัชตะ
นักวิชาการศาสนาชำนาญการพิเศษ

สำนักงานพระพุทธศาสนาจังหวัดกาญจนบุรี

โทรศัพท์ ๐ ๓๔๕๖ ๔๒๘๐

๐๓๔๕๖๔๒๘๗

โทรสาร ๐ ๓๔๕๖ ๔๒๘๒

เมือง ๑

ท่าม่วง

ท่ามะกา

ไทรโยค

ทองผาภูมิ

บ่อพลอย

พนมทวน

เลาขวัญ

ศรีสวัสดิ์

สังขละบุรี

ด่าน ๑

หนองปรือ

ห้วยกระเจา



ประวัติอำเภอเลาขวัญ

ชื่อชุมชนบ้าน "เลาขวัญ" มาจากราษฎรเชื้อสายลาวที่ได้อพยพมาตั้งถิ่นฐานอยู่บ้านเกาะบ้านเก่า และต่อมาได้มีชาวอำเภอบ่อพลอยได้อพยพเข้ามาอยู่เพิ่มขึ้น เมื่อทางราชการจัดตั้งเป็นหมู่บ้านขึ้นจึงได้ตั้ง ชื่อว่า บ้านเลาขวัญ อำเภอเลาขวัญนั้นแต่เดิมเป็นเพียงส่วนหนึ่งของอำเภอมทพนธ์ ต่อมาจึงได้มีการแยกเป็น ๓ ตำบล ประกอบด้วย ๑) ตำบลเลาขวัญ ๒) ตำบลหนองโสน และ ๓) ตำบลหนองปรือ) ออกมาแล้วตั้งเป็น กิ่งอำเภอเลาขวัญ ขึ้นเมื่อวันที่ ๑ ตุลาคม พ.ศ. ๒๕๑๔ และเมื่อถึงวันที่ ๘ กันยายน พ.ศ. ๒๕๑๙ จึงได้มี พระราชกฤษฎีกาให้ยกฐานะขึ้นเป็น อำเภอเลาขวัญ ดังเช่นปัจจุบัน

มีอาณาเขต

- ทิศเหนือ ติดต่อกับอำเภอด่านช้าง และอำเภอหนองหญ้าไซ (จังหวัดสุพรรณบุรี)
- ทิศตะวันออก ติดต่อกับอำเภอดอนเจดีย์ และอำเภออู่ทอง (จังหวัดสุพรรณบุรี)
- ทิศใต้ ติดต่อกับอำเภอห้วยกระเจา
- ทิศตะวันตก ติดต่อกับอำเภอบ่อพลอยและอำเภอหนองปรือ

การปกครองส่วนภูมิภาค

อำเภอเลาขวัญแบ่งเขตการปกครองย่อยออกเป็น ๗ ตำบล ๙๐ หมู่บ้าน ได้แก่

- ๑. เลาขวัญ มี ๑๖ หมู่บ้าน
- ๒. หนองโสน มี ๑๑ หมู่บ้าน
- ๓. หนองปรือ มี ๑๒ หมู่บ้าน
- ๔. หนองปลิง มี ๑๘ หมู่บ้าน
- ๕. หนองนกแก้ว มี ๑๐ หมู่บ้าน
- ๖. หุ่งกระบ้ำ มี ๑๔ หมู่บ้าน
- ๗. หนองฝ้าย มี ๙ หมู่บ้าน

ผู้ปกครองบ้านเมือง

นายวิชัย ปัทมวิภาค นายอำเภอเลาขวัญ โทรศัพท์ ๐๘ ๑๘๖๗ ๐๑๔๐



รูปแผนที่อำเภอเลาขวัญ

เมือง ๑

ท่าม่วง

ท่ามะกา

ไทรโยค

ทองผาภูมิ

บ่อพลอย

พนมทวน

เลาขวัญ

ศรีสวัสดิ์

สังขละบุรี

ด่าน ๑

หนองปรือ

ห้วยกระเจา



ทำเนียบการปกครองคณะสงฆ์อำเภอเลาขวัญ

คณะสงฆ์อำเภอเลาขวัญ มีวัดทั้งสิ้น จำนวน ๖๘ วัด
 มีสำนักสงฆ์ จำนวน ๑๑ แห่ง
 มีวัดร้าง จำนวน ๑ แห่ง
 สำนักปฏิบัติธรรมวัดเขาวงพระจันทร์ แห่งที่ ๖ ตำบลหนองฝ้าย อำเภอเลาขวัญ

เจ้าคณะอำเภอเลาขวัญ

พระครูสิริภาณุจโนภาส วัดเขาวัง โทร. ๐๘ ๙๒๖๐ ๗๐๗๕

รองเจ้าคณะอำเภอเลาขวัญ

พระครูพิศาลจารุวรรณ วัดทุ่งกระบี่ โทร. ๐๘ ๙๐๔๖ ๘๔๓๖

เลขานุการ เจ้าคณะอำเภอเลาขวัญ

พระครูโสภณกาญจนเขต วัดนางงาม โทร. ๐๘ ๙๔๘๒ ๗๔๕๕

เลขานุการ รองเจ้าคณะอำเภอเลาขวัญ

พระใบฎีกาสายมทอง โชติมนุโน วัดชุมชนพระ โทร. ๐๘ ๖๑๗๘ ๕๓๕๙

แบ่งการเขตการปกครองสงฆ์ จำนวน ๑๒ ตำบล ดังนี้

๑. ตำบลเลาขวัญ เขต ๑

พระครูผาสุขกาญจนธรรม วัดเลาขวัญ เจ้าคณะตำบลเลาขวัญ เขต ๑

โทร. ๐๘ ๑๗๙๕ ๔๘๐๓

พระครูปลัด ชำนาญ ชاکโร วัดหนองกระทุ่ม เลขานุการเจ้าคณะตำบลเลาขวัญ เขต ๑

โทร. ๐๘ ๒๗๒๖ ๙๒๕๑

มีวัดจำนวน ๗ วัด ๒ สำนักสงฆ์ ๑ วัดร้าง ประกอบด้วย

ลำดับที่	สังกัด	ชื่อ - ฉายา	โทรศัพท์
๑.	วัดเลาขวัญ	พระครูผาสุขกาญจนธรรม	๐๘ ๑๗๙๕ ๔๘๐๓
๒.	วัดเขาวัง	พระครูสิริภาณุจโนภาส	๐๘ ๙๒๖๐ ๗๐๗๕
๓.	วัดหนองกระทุ่ม	พระครูปลัด ชำนาญ ชاکโร	๐๘ ๒๗๒๖ ๙๒๕๑
๔.	วัดเขาแยง	พระอธิการวินัย ธีรปัญญา	๐๘ ๙๐๓๕ ๓๕๑๖
๕.	วัดเขากาญจนนาเขต	พระปลัดสมนึก ฝล็ก (รก.)	๐๘ ๑๐๐๕ ๔๖๐๖
๖.	วัดโพธิ์เย็น	พระสถาพร ปคุโน (รก.)	๐๘ ๓๓๔๑ ๐๖๖๒
๗.	วัดรางพยอม	พระทักษ์พลณัช อุตตโม	๐๙ ๗๔๕๙ ๒๓๒๙
๘.	สำนักสงฆ์หนองฝือ	พระอัครวัตร ฐิตสุทโธธ (รก.)	๐๙ ๘๓๒๔ ๔๑๙๑
๙.	สำนักสงฆ์เทพเทีย	พระครูผาสุขกาญจนธรรม (รก.)	๐๙ ๒๗๘๖ ๓๒๖๙
๑๐.	โบสถ์สระจิกदान (วัดร้าง)	พระสมุห์สุรศักดิ์ ปสนโน (รก.)	๐๘ ๗๑๖๘ ๘๔๗๖

๒. ตำบลเลาขวัญ เขต ๒

พระครูสถาพรธรรมรส วัดหนองอำเภอเงิน เจ้าคณะตำบลเลาขวัญ เขต ๒

โทร. ๐๘ ๒๒๔๕ ๘๓๓๑

เลขานุการเจ้าคณะตำบลเลาขวัญ เขต ๑ -

เมือง ๑

ท่าม่วง

ท่ามะกา

ไทรโยค

ทองพูน

บ่อพลอย

พนมทวน

เลาขวัญ

ศรีสวัสดิ์

สังขละบุรี

ด่าน ๑

หนองปรือ

ห้วยกระเจา



มีวัดจำนวน ๕ วัด ประกอบด้วย

ลำดับที่	สังกัด	ชื่อ - ฉายา	โทรศัพท์
๑.	วัดสุวรรณคีรี	พระครูสถิตคีรีเขต	๐๘ ๙๘๙๙ ๐๘๗๑
๒.	วัดหนองโพธิ์คีรีเขต	พระอธิการสำรวย ฐิติโก	๐๘ ๙๙๕๗ ๑๙๓๖
๓.	วัดแสลงเขต	พระอธิการสมคิด กิตติสุทฺโธ	๐๙ ๓๙๘๔ ๓๖๙๔
๔.	วัดหนองตากาย	พระอธิการประจักษ์ ฐิตธมฺโม	๐๙ ๓๑๗๘ ๒๓๙๘
๕.	วัดพุดอน	พระขุนดอน ยติโกโร (รก.)	๐๙ ๓๐๔๖ ๕๙๒๒

๓. ตำบลทุ่งกระบี่ เขต ๑

พระครูโสภณกาญจนเขต วัดนางงาม เจ้าคณะตำบลทุ่งกระบี่ เขต ๑

โทร. ๐๘ ๙๔๘๒ ๗๔๕๕

พระครูสมุห์สนธยา สุนตจิตฺโต วัดหนองฝ้ายเล็ก เลขานุการเจ้าคณะตำบลทุ่งกระบี่ เขต ๑

โทร. ๐๘ ๔๙๐๑ ๔๙๓๙

มีวัดจำนวน ๕ วัด และ ๒ สำนักสงฆ์ ประกอบด้วย

ลำดับที่	สังกัด	ชื่อ - ฉายา	โทรศัพท์
๑.	วัดสุวรรณคีรี	พระครูพิศาลจารุวรรณ	๐๘ ๙๐๔๖ ๘๔๓๖
๒.	วัดหนองฝ้ายเล็ก	พระครูสมุห์สนธยา สุนตจิตฺโต	๐๘ ๔๙๐๑ ๔๙๓๙
๓.	วัดราษฎร์บำรุงธรรม	พระครูสังฆารักษ์ บุญนำ ฐิตคุโณ (รก.)	๐๘ ๒๑๑๔ ๒๖๘๖
๔.	วัดหนองจัน	พระฐาปกรณ์ อนาลโย (รก.)	๐๖ ๑๒๐๓ ๘๘๔๐
๕.	วัดเฉลิมชั้นมงคล	พระจำรัส ชินวิโส (รก.)	๐๖ ๑๖๑๙ ๑๘๑๖
๖.	สำนักสงฆ์เทพประธานพร	พระอารีย์ ฐาธมฺโม (รก.)	๐๖ ๓๑๕๘ ๖๓๙๓
๗.	สำนักสงฆ์ผาลาด	พระเสนาะ สุนตจิตฺโต (รก.)	๐๘ ๖๑๖๖ ๔๖๐๐

๔. ตำบลทุ่งกระบี่ เขต ๒

พระครูขันติกาญจนคุณ วัดน้ำลาด เจ้าคณะตำบลทุ่งกระบี่ เขต ๒

โทร. ๐๘ ๑๗๓๖ ๘๒๓๕

พระมหาปริยญา กิตติญาณเมธี วัดหนองนกออก เลขานุการเจ้าคณะตำบลทุ่งกระบี่ เขต ๒

โทร. ๐๙ ๒๗๓๕ ๕๓๖๖

มีวัดจำนวน ๕ วัด และ ๑ สำนักสงฆ์ ประกอบด้วย

ลำดับที่	สังกัด	ชื่อ - ฉายา	โทรศัพท์
๑.	วัดน้ำลาด	พระครูขันติกาญจนคุณ	๐๘ ๑๗๓๖ ๘๒๓๕
๒.	วัดหนองอำเภोजิน	พระครูสถาพรธรรมรส	๐๘ ๒๒๔๕ ๘๓๓๑
๓.	วัดหนองหวาย	พระครูสังฆารักษ์ เฉลิมพล ฐานวโร	๐๘ ๔๗๕๖ ๒๔๗๘
๔.	วัดสี่กักราษฎร์บำรุง	พระสมุห์โกมิน จันทวิโส (รก.)	๐๘ ๖๐๙๔ ๑๒๐๔
๕.	วัดซำดงพลับ	พระครูขันติกาญจนคุณ (รก.)	๐๘ ๑๗๓๖ ๘๒๓๕
๖.	สำนักสงฆ์น้ำลาดใต้	พระครูขันติกาญจนคุณ (รก.)	๐๘ ๑๗๓๖ ๘๒๓๕



๕. ตำบลหนองนกแก้ว

พระครูวิจิตรกาญจนภรณ์ วัดช่องกลิ้ง เจ้าคณะตำบลหนองนกแก้ว

โทร. ๐๘ ๙๕๒๔ ๗๕๒๕

เลขานุการเจ้าคณะตำบลหนองนกแก้ว -

มีวัดจำนวน ๕ วัด ประกอบด้วย

ลำดับที่	สังกัด	ชื่อ - ฉายา	โทรศัพท์
๑.	วัดช่องกลิ้ง	พระครูวิจิตรกาญจนภรณ์	๐๘ ๙๕๒๔ ๗๕๒๕
๒.	วัดหนองพลอง	พระสมุห์เตชินท์ มหาคุณ	๐๘ ๒๒๔๐ ๖๔๑๘
๓.	วัดหนองงูเหลือม	พระครูปลัด ชัยวัฒน์ ชินลาโย	๐๙ ๕๒๘๗ ๔๘๕๒
๔.	วัดหนองนกแก้ว	พระอธิการสมพงษ์ ฐิตสีโล	๐๘ ๙๘๒๐ ๓๑๘๒
๕.	วัดหนองเค็ด	พระสิทธิชัย ธรรมมาโม (รก.)	๐๖ ๒๓๙๖ ๕๓๙๔

๖. ตำบลหนองปรือ เขต ๑

พระครูวิมลกาญจนาคม วัดหนองปรือ เจ้าคณะตำบลหนองปรือ เขต ๑

โทร. ๐๙ ๒๕๒๐ ๙๓๔๓

พระเรืองยศ โสภณลาโภ วัดชุมชนพระ เลขานุการเจ้าคณะตำบลหนองปรือ เขต ๑

โทร. ๐๙ ๘๗๒๓ ๔๔๖๙

มีวัดจำนวน ๗ วัด และ ๑ สำนักสงฆ์ ประกอบด้วย

ลำดับที่	สังกัด	ชื่อ - ฉายา	โทรศัพท์
๑.	วัดหนองปรือ	พระครูวิมลกาญจนาคม	๐๙ ๒๕๒๐ ๙๓๔๓
๒.	วัดหนองปรือ	พระปลัดเจียร อนุตโร	๐๘ ๗๘๒๑ ๓๑๕๙
๓.	วัดตลุงเหนือ	พระครูปลัดอุดม อภินนุโท	๐๘ ๑๙๑๒ ๒๕๐๘
๔.	วัดหนองแกแดง	พระอธิการธงชัย จารุธมโม	๐๘ ๗๙๙๑ ๗๘๓๔
๕.	วัดใหม่ช่องลม	พระครูสังฆรักษ์ วิญญา ธรรมปาโล	๐๘ ๙๗๒๘ ๗๒๖๐
๖.	วัดหนองตาเกิดจันทราวาส	พระภุชณะ กตปุญโญ (รก.)	๐๖ ๔๙๕๑ ๐๒๙๗
๗.	วัดหนองขบ	พระรุ่งรัตน์ ธรรมสาโร (รก.)	๐๖ ๑๖๖๙ ๘๖๒๙
๘.	สำนักสงฆ์ใหม่รางทอง	พระสมบัตติ สมานิต (รก.)	๐๘ ๙๕๔๗ ๗๑๒๙

๗. ตำบลหนองปรือ เขต ๒

พระครูสุสังวรกาญจน์ วัดน้ำโจนกาญจนาราม เจ้าคณะตำบลหนองปรือ เขต ๒

โทร. ๐๘ ๐๖๕๒ ๑๙๓๓

พระใบฎีกาชัยวัฒน์ ชินลาโย วัดหนองงูเหลือม เลขานุการเจ้าคณะตำบลหนองปรือ เขต ๒

โทร. ๐๙ ๕๒๘๗ ๔๘๕๒

มีวัดจำนวน ๕ วัด ประกอบด้วย

ลำดับที่	สังกัด	ชื่อ - ฉายา	โทรศัพท์
๑.	วัดหนองไก่อเลื้อย	พระครูวิจิตรกาญจรถรรณ	๐๘ ๑๗๗๗ ๐๘๔๖
๒.	วัดโป่งใหม่	พระครูสุจิตธรรมภรณ์	๐๘ ๖๑๗๖ ๖๔๑๑
๓.	วัดน้ำโจนกาญจนาราม	พระครูสุสังวรกาญจน์	๐๘ ๐๖๕๒ ๑๙๓๓
๔.	วัดเขาพ่อปราชญ์บำรุง	พระอธิการบุญธรรม สิริจโนโท	๐๘ ๑๐๑๗ ๔๙๒๖
๕.	วัดใหม่ศิรีวงษ์	พระอธิการประกอบ วราโภ	๐๘ ๓๓๐๖ ๐๗๑๘

เมือง ๑

ท่าม่วง

ท่ามะกา

ไทรโยค

ทองผาภูมิ

บ่อพลอย

พนมทวน

เลาขวัญ

ศรีสวัสดิ์

สังขละบุรี

ด่าน ๑

หนองปรือ

ห้วยกระเจา



๘. ตำบลหนองปลิง เขต ๑

พระครูวิสุทธิกาญจนวัฒน์ วัดหนองไก่อ่ต่อ เจ้าคณะตำบลหนองปลิง เขต ๑

โทร. ๐๖ ๓๑๕๔ ๕๘๘๙

พระอธิการเนียม อตินนโท วัดใหม่เจริญสุข เลขานุการเจ้าคณะตำบลหนองปลิง เขต ๑

โทร. ๐๘ ๔๓๓๗ ๓๘๙๑

มีวัดจำนวน ๕ วัด และ ๑ สำนักสงฆ์ ประกอบด้วย

ลำดับที่	สังกัด	ชื่อ - ฉายา	โทรศัพท์
๑.	วัดหนองไก่อ่ต่อ	พระครูวิสุทธิกาญจนวัฒน์	๐๖ ๓๑๕๔ ๕๘๘๙
๒.	วัดมะลิ่งกา	พระครูสันติธรรมสถิต	๐๘ ๑๑๖๖ ๔๗๒๕
๓.	วัดหนองกะหนาก	พระมหาปริญา กิตติญาณเมธี (รก.)	๐๙ ๒๗๓๕ ๕๓๖๖
๔.	วัดใหม่เจริญสุข	พระอธิการเนียม อตินนโท	๐๘ ๔๓๓๗ ๓๘๙๑
๕.	วัดหนองปลิง	พระอธิการบุญนาค สุทนต์โย	๐๙ ๘๕๗๙ ๓๙๗๙
๖.	วัดหนองนกออก	พระมหาปริญา กิตติญาณเมธี (รก.)	๐๙ ๒๗๓๕ ๕๓๖๖
๗.	สำนักสงฆ์ขุนด่าน	พระสุวิรัตน์ ธิรปญโญ (รก.)	๐๙ ๐๔๑๙ ๓๖๒๙

๙. ตำบลหนองปลิง เขต ๒

พระครูพัฒนกาญจนโณภาส วัดพรหมณี เจ้าคณะตำบลหนองปลิง เขต ๒

โทร. ๐๘ ๑๐๐๘ ๘๕๓๔

พระอนุชา อนุชาโต วัดเขาน้อยศรีน้ำเงิน เลขานุการเจ้าคณะตำบลหนองปลิง เขต ๒

โทร. ๐๙ ๒๕๗๐ ๑๕๖๕

มีวัดจำนวน ๕ วัด และ ๑ สำนักสงฆ์ ประกอบด้วย

ลำดับที่	สังกัด	ชื่อ - ฉายา	โทรศัพท์
๑.	วัดพรหมณี	พระครูพัฒนกาญจนโณภาส	๐๘ ๑๐๐๘ ๘๕๓๔
๒.	วัดตรอกสะเดา	พระครูปลัดธีรพงษ์ นิราสโย	๐๘ ๕๑๙๖ ๔๐๙๙
๓.	วัดใหม่น้ำทรัพย์ประชาสรรค์	พระอธิการเอกชัย ฐานุตโตโร	๐๘ ๔๔๒๔ ๗๐๔๗
๔.	วัดโพธิ์เอน	พระอธิการสำรวย โชติโก	๐๘ ๖๗๒๘ ๗๑๖๕
๕.	วัดใหม่รุ่งเรืองธรรม	พระเชิด ขนติโก (รก.)	๐๖ ๒๘๖๔ ๐๖๑๔
๖.	สำนักสงฆ์พระแก้วมณี	พระครูพัฒนกาญจนโณภาส (รก.)	๐๘ ๑๐๐๘ ๘๕๓๔

๑๐. ตำบลหนองปลิง เขต ๓

พระครูพิมลกาญจนธรรม วัดหนองฝ้าย เจ้าคณะตำบลหนองปลิง เขต ๓

โทร. ๐๖ ๕๖๓๕ ๒๙๙๔

พระใบฎีกาอนันต์ รตินุโร วัดหนองฝ้าย เลขานุการเจ้าคณะตำบลหนองปลิง เขต ๓

โทร. ๐๘ ๐๖๕๔ ๓๐๙๙

เมือง ๑

ท่าม่วง

ท่ามะกา

ไทรโยค

ทองผาภูมิ

บ่อพลอย

พนมทวน

เลาขวัญ

ศรีสวัสดิ์

สังขละบุรี

ด่าน ๑

หนองปรือ

ห้วยกระเจา



มีวัดจำนวน ๕ วัด ประกอบด้วย

ลำดับที่	สังกัด	ชื่อ - ฉายา	โทรศัพท์
๑.	วัดวังไพรศิลาทอง	พระครูกาญจนวนานูรักษ์	๐๘ ๕๕๗ ๔๘๔๘๙
๒.	วัดผาแดง	พระอธิการจอม กนตสีโล	๐๖ ๑๖๐๘ ๑๙๙๗
๓.	วัดหนองใหญ่	พระอธิการธนกร กนตสีโล	๐๙ ๙๓๖๙ ๙๓๖๕
๔.	วัดหนองมะสัง	พระอธิการพนม จารุธมโม	๐๘ ๕๒๙๗ ๐๓๗๑
๕.	วัดประคู้เหลี่ยม	พระอุดม ฐิตมโน (รก.)	๐๘ ๙๙๑๕ ๗๙๔๗

๑๑. ตำบลหนองโสน

พระครูบรรณกาญจนวงศ์ วัดน้ำคู้้ง เจ้าคณะตำบลหนองโสน

โทร. ๐๘ ๑๒๙๐ ๘๗๑๔

เลขานุการเจ้าคณะตำบลหนองโสน -

มีวัดจำนวน ๗ วัด ประกอบด้วย

ลำดับที่	สังกัด	ชื่อ - ฉายา	โทรศัพท์
๑.	วัดน้ำคู้้ง	พระครูบรรณกาญจนวงศ์	๐๘ ๑๒๙๐ ๘๗๑๔
๒.	วัดนางาม	พระครูโสภณกาญจนานาเขต	๐๙ ๘๔๘๒ ๗๔๕๕
๓.	วัดห้วยเทียนวนาราม	พระครูวิจิตรสรคุณ	๐๙ ๐๔๐๖๑๑๓
๔.	วัดหนองม่วง	พระมหาสาโรจน์ ปุณฺณกาโม	๐๘ ๗๕๓๘ ๔๕๗๓
๕.	วัดเกาะแก้ววนาราม	พระอธิการประวิทย์ ปวฒฺชโน	๐๙ ๑๒๘๖ ๑๘๓๒
๖.	วัดโสนงาม	พระอธิการบุญสม อธิปญฺโญ	๐๘ ๗๑๕๗ ๕๖๗๓
๗.	วัดใหม่ภูมิเจริญ	พระสุวณฺ ฑนฺนโร (รก.)	๐๘ ๓๕๕๖ ๑๔๗๐

๑๒. ตำบลหนองฝ้าย

พระครูสุชาติกาญจนวงศ์ วัดเขาวงพระจันทร์ เจ้าคณะตำบลหนองฝ้าย

โทร. ๐๘ ๑๗๐๕ ๐๑๕๙

พระจิรวัดมน์ คุณโชโต วัดหนองฝ้าย เลขานุการเจ้าคณะตำบลหนองฝ้าย

โทร. ๐๘ ๒๔๙๕ ๙๘๓๖

มีวัดจำนวน ๖ วัด และ ๓ สำนักสงฆ์ ประกอบด้วย

ลำดับที่	สังกัด	ชื่อ - ฉายา	โทรศัพท์
๑.	วัดเขาวงพระจันทร์	พระครูสุชาติกาญจนวงศ์	๐๘ ๑๗๐๕ ๐๑๕๙
๒.	วัดหนองฝ้าย	พระครูพิมลกาญจนธรรม	๐๘ ๖๐๑๖ ๐๐๗๔
๓.	วัดขุมนุมพระ	พระใบฎีกาสายทอง โชติมนฺโน	๐๘ ๖๑๗๘ ๕๓๕๙
๔.	วัดเขาน้อยศรีน้ำเงิน	พระอนุชา อนุชาโต (รก.)	๐๙ ๒๕๗๐ ๑๕๖๕
๕.	วัดศรีพนมเทียน	พระไชยพันธ์ ชยธมฺโม (รก.)	๐๖ ๓๒๕๗ ๙๘๖๕
๖.	วัดกรับใหญ่	พระใบฎีกากอนันต์ รตินฺธโร (รก.)	๐๘ ๙๙๑๒ ๓๔๙๑
๗.	สำนักสงฆ์ดอนพญาเีย	พระครูสุชาติกาญจนวงศ์ (รก.)	๐๘ ๑๗๐๕ ๐๑๕๙
๘.	สำนักสงฆ์หนองไผ่ล้อม	พระครูสุชาติกาญจนวงศ์ (รก.)	๐๘ ๑๗๐๕ ๐๑๕๙
๙.	สำนักสงฆ์ท่าเยี่ยม	พระครูสุชาติกาญจนวงศ์ (รก.)	๐๘ ๑๗๐๕ ๐๑๕๙

เมือง ๑

ท่าม่วง

ท่ามะกา

ไทรโยค

ทองผาภูมิ

บ่อพลอย

พนมทวน

เลาขวัญ

ศรีสวัสดิ์

สังขละบุรี

ด่าน ๑

หนองปรือ

ห้วยกระเจา



สถานที่ท่องเที่ยวในเขตอำเภอเลาขวัญ

๑. วัดโบสถ์เก่าเลาขวัญ

วัดโบสถ์สระจิกदान หรือที่ชาวบ้านเรียกว่า "วัดโบสถ์เก่าเลาขวัญ" ตั้งอยู่ที่ตำบลเลาขวัญ อำเภอเลาขวัญ จังหวัดกาญจนบุรี ลักษณะรูปแบบทางสถาปัตยกรรมและศิลปกรรมนำเสนอสร้างขึ้นในสมัยอยุธยาตอนปลายถึงรัตนโกสินทร์ตอนต้น โบราณสถานที่สำคัญคืออุโบสถ เป็นอาคารสี่เหลี่ยมผืนผ้าก่ออิฐถือปูนหันหน้าไปทางทิศตะวันออกส่วนฐานที่มุ่มทั้งสี่ของอุโบสถก่อเช็ดสูงชันดูแอ่นโค้ง คล้ายท้องเรือสำเภาจีนโบราณผนังอุโบสถหนาก่ออิฐฉาบปูน ไม่มีช่องหน้าต่าง ด้านหน้ามีบันไดทางขึ้นและมีประตูทางเข้า ๒ ช่อง โครงหลังคาเป็นเครื่องไม้ มุงกระเบื้องเกล็ดปลา หน้าบันไม่มีลวดลายแต่จากข้อมูลจากชาวบ้าน ยืนยันว่า หลังคาแต่เดิมมุงด้วยแผ่นไม้รูปทรงแบบกระเบื้อง ไม้ไผ่ดินเผา คานไม้ในอุโบสถเป็นสีแดง เขียนลวดลายแต่ผู้ฟังไม่หมดแล้ว และภายใน "วัดโบสถ์เก่าเลาขวัญ" ยังมีสระน้ำโบราณอยู่สระหนึ่ง เป็นสระน้ำประจำหมู่บ้านที่ใช้กันมาแต่โบราณ ชาวบ้านเชื่อว่า สระนี้มีระฆังศักดิ์สิทธิ์จมอยู่ มีหลายในฤดูแล้วที่มีผู้มาชุดหาระฆังในสระ ทุกครั้งที่ชุดจนพบระฆัง แต่ก็ไม่สามารถนำขึ้นมาได้ มักมีอภินิหารีย์กล่าวคือ เมื่อชุดถึงระฆัง ฝนมักจะตกจนน้ำเต็มสระและระฆังนั้นก็เคลื่อนที่หายไป



เมือง ๑

ท่าม่วง

ท่ามะกา

ไทรโยค

ทองพูน

บ่อพลอย

พนมทวน

เลาขวัญ

ศรีสวัสดิ์

สังขละบุรี

ด่าน ๑

หนองปรือ

ห้วยกระเจา





เมือง ๑

ท่าม่วง

ท่ามะกา

ไตรโยศ

ทองพูนภูมิ

บ่อพลอย

พนมทวน

เลาขวัญ

ศรีสวัสดิ์

สังขละบุรี

ด่าน ๑

หนองปรือ

ห้วยกระเจา





เมือง ๑

ท่าม่วง

ท่ามะกา

ไทรโยค

ทองพูนภูมิ

บ่อพลอย

พนมทวน

เลาขวัญ

ศรีสวัสดิ์

สังขละบุรี

ด่าน ๑

หนองปรือ

ห้วยกระเจา





รูปภาพวัดโบสถ์เก่าเลขาวัด (วัดร้าง)

เมือง ๑

ท่าม่วง

ท่ามะกา

ไทรโยค

ทองพูน

บ่อพลอย

พนมทวน

เลาขวัญ

ศรีสวัสดิ์

สังขละบุรี

ด่าน ๑

หนองปรือ

ห้วยกระเจา



๒. พุทธบารมี ดอนพญาเย็น

พุทธบารมี ดอนพญาเย็น เป็นพุทธสถานสถานปฏิบัติธรรม และสำนักสงฆ์ ตั้งอยู่ในหมู่บ้านเล็ก ๆ ในตำบลหนองฝ้าย อำเภอเลาขวัญ จังหวัดกาญจนบุรี ใครที่ผ่านไปผ่านมาเห็นก็ต้องพูดเป็นเสียงเดียวกันว่า "สวยงามมาก" มีองค์พระขนาดใหญ่ (พระพุทธรูปเศวตฉัตร) และเจดีย์สี่ทอองอร่าม (พระมหาธาตุพุทธศรีโสรัตน์) ที่ถูกห้อมล้อมไปด้วยภูเขาแบบ ๓๖๐ องศา และต้นไม้สีเขียวร่มรื่น ในฤดูหนาวช่วงเช้าก็จะมีหมอกปกคลุมสวยงามมากขึ้นไปอีก แถมวิวดีน่าถ่ายรูปถ่ายอากาศดี ๆ ใครจะใช้เป็นเส้นทางปั่นจักรยานก็น่าสนใจมาก



รูปภาพพุทธบารมี ดอนพญาเย็น

เมือง ๑

ท่าม่วง

ท่ามะกา

ไทรโยค

ทองพูนภูมิ

บ่อพลอย

พนมทวน

เลาขวัญ

ศรีสวัสดิ์

สังขละบุรี

ด่าน ๑

หนองปรือ

ห้วยกระเจา





ข้อมูลสารสนเทศ
อำเภอศรีสวัสดิ์
จังหวัดกาญจนบุรี

รวบรวมข้อมูลโดย
นางสาวสุธาทิพย์ พฤกษ์ประมุข
เจ้าพนักงานการเงินและบัญชีปฏิบัติงาน

สำนักงานพระพุทธศาสนาจังหวัดกาญจนบุรี

โทรศัพท์ ๐ ๓๔๕๖ ๔๒๘๐

๐ ๓๔๕๖ ๔๒๘๗

โทรสาร ๐ ๓๔๕๖ ๔๒๘๒

เมือง ๑

ท่าม่วง

ท่ามะกา

ไทรโยค

ทองผาภูมิ

บ่อพลอย

พนมทวน

เลาขวัญ

ศรีสวัสดิ์

สังขละบุรี

ด่าน ๑

หนองปรือ

ห้วยกระเจา





อำเภอศรีสวัสดิ์

ป่าสวย น้ำใส ปลาตัวใหญ่ คนน้ำใจงาม



อำเภอศรีสวัสดิ์ มีประวัติการตั้งหมู่บ้านมาช้านานกว่า ๒๐๐ ปีเศษ ในท้องที่อำเภอศรีสวัสดิ์ มีเมืองอยู่ ๒ เมือง มีฐานะเป็นเมืองหน้าด่าน คือ เมืองศรีสวัสดิ์ กับเมืองท่ากระดาน เมืองทั้งสองขึ้นตรงต่อเจ้าเมืองกาญจนบุรี ในสมัยสมเด็จพระพุทธยอดฟ้าจุฬาโลกซึ่งตรงกับสมัยพระเจ้าประจักษ์ พม่าได้ยกกองทัพมารุกรานไทย โดยยกกองทัพมาตีหัวเมืองฝ่ายเหนือและฝ่ายใต้พร้อมกัน ตีเรื่อยมาจนถึงเมืองศรีสวัสดิ์ และเมืองท่ากระดานทำลายบ้านเรือนราษฎรและวัดเสียหายมาก ราษฎรหลบหนีและถูกจับกุมเป็นเชลย พม่ายกทัพต่อไปจนถึงเมืองลาดหญ้า (เมืองกาญจนบุรีเก่า) และได้ปะทะกับกองทัพไทยจึงได้ถอยทัพกลับไป ตั้งแต่นั้นมาเมืองศรีสวัสดิ์และเมืองท่ากระดานก็ทรุดโทรมลง

ในปี พ.ศ. ๒๔๓๘ ทางราชการได้จัดการปกครองใหม่ โดยที่เมืองทั้ง ๒ มีประชากรน้อยจึงยุบเมืองศรีสวัสดิ์และเมืองท่ากระดาน รวมเป็นกิ่งอำเภอศรีสวัสดิ์ขึ้นตรงต่อเจ้าเมืองกาญจนบุรี ต่อมาเมื่อเมืองจากถิ่นฐานใกล้เคียงอพยพเข้ามาทำมาหากินมากขึ้น จึงได้ยกฐานะเป็นอำเภอศรีสวัสดิ์ ในปี พ.ศ. ๒๔๔๔ และในปี พ.ศ. ๒๔๔๙ ได้ยุบมา

เป็นกิ่งอำเภอโดยขึ้นต่ออำเภอสังขละบุรี และปี พ.ศ. ๒๔๖๗

ได้ออนมาขึ้นกับอำเภอเมืองกาญจนบุรีจนกระทั่งปี พ.ศ. ๒๕๐๘ ก็ได้ยกฐานะเป็นอำเภอศรีสวัสดิ์

อำเภอศรีสวัสดิ์มีอาณาเขตติดต่อกับอำเภอข้างเคียง ดังนี้

- ✚ ทิศเหนือ ติดต่อกับอำเภอบ้านไร่ (จังหวัดอุทัยธานี)
- ✚ ทิศตะวันออก ติดต่อกับอำเภอด่านช้าง (จังหวัดสุพรรณบุรี) อำเภอหนองปรือ และอำเภอบ่อพลอย
- ✚ ทิศใต้ ติดต่อกับอำเภอเมืองกาญจนบุรี
- ✚ ทิศตะวันตก ติดต่อกับอำเภอไชยและอำเภอทองผาภูมิ

อำเภอศรีสวัสดิ์แบ่งเขตการปกครองย่อยออกเป็น ๖ ตำบล ๓๓ หมู่บ้าน ได้แก่

- ✚ ตำบลนาสวน (Na Suan) ๕ หมู่บ้าน
- ✚ ตำบลด่านแม่แฉลบ (Dan Mae Chalaep) ๘ หมู่บ้าน
- ✚ ตำบลหนองปรือ (Nong Pet) ๔ หมู่บ้าน
- ✚ ตำบลท่ากระดาน (Tha Kradan) ๕ หมู่บ้าน
- ✚ ตำบลเขาโจด (Khao Chot) ๕ หมู่บ้าน

ท้องที่อำเภอศรีสวัสดิ์ประกอบด้วยองค์กรปกครองส่วนท้องถิ่น ๗ แห่ง ได้แก่

- ✚ เทศบาลตำบลเอราวัณ ครอบคลุมพื้นที่บางส่วนของตำบลท่ากระดาน
- ✚ เทศบาลตำบลเขาโจด ครอบคลุมพื้นที่ตำบลเขาโจดทั้งตำบล
- ✚ องค์การบริหารส่วนตำบลท่ากระดาน ครอบคลุมพื้นที่ตำบลท่ากระดาน (นอกเขตเทศบาลเอราวัณ)
- ✚ องค์การบริหารส่วนตำบลนาสวน ครอบคลุมพื้นที่ตำบลนาสวนทั้งตำบล
- ✚ องค์การบริหารส่วนตำบลด่านแม่แฉลบ ครอบคลุมพื้นที่ตำบลด่านแม่แฉลบทั้งตำบล
- ✚ องค์การบริหารส่วนตำบลหนองเป็ด ครอบคลุมพื้นที่ตำบลหนองเป็ดทั้งตำบล
- ✚ องค์การบริหารส่วนตำบลแม่กระบุง ครอบคลุมพื้นที่ตำบลแม่กระบุงทั้งตำบล

ที่ทำการปกครองอำเภอศรีสวัสดิ์ จังหวัดกาญจนบุรี



ที่อยู่

ที่ว่าการอำเภอศรีสวัสดิ์ หมู่ที่ ๓ ตำบลด่านแม่แฉลบ อำเภอศรีสวัสดิ์ จังหวัดกาญจนบุรี ๗๑๒๕๐

โทรศัพท์ ๐-๓๔๕๕๙-๗๐๕๔

นายอำเภอศรีสวัสดิ์

นายธนยศ หิรัญเนตร

โทรศัพท์ ๐-๓๔๕๕๙-๗๐๕๔

โทรสาร ๐-๓๔๕๕๙-๗๐๕๔

มือถือ ๐๘-๑๘๖๗-๐๑๓๖

เมือง ๑

ท่าม่วง

ท่ามะกา

ไทรโยค

ทองผาภูมิ

บ่อพลอย

พนมทวน

เลาขวัญ

ศรีสวัสดิ์

สังขละบุรี

ด่าน ๑

หนองปรือ

ห้วยกระเจา



ข้อมูลวัดในอำเภอศรีสวัสดิ์

อำเภอศรีสวัสดิ์ มีวัดและสำนักสงฆ์ จำนวน ๓๗ วัด แบ่งเป็น

วัดราษฎร์ ๓๖ วัด สังกัดมหานิกาย

วัดราษฎร์ ๑ วัด สังกัดธรรมยุต

ลำดับที่	ชื่อวัด	นิกาย	ตำบล	ปีที่ตั้ง	พระราชทาน วิสุงคามสีมา
๑	วัดแก่งแคบ	มหานิกาย	ท่ากระดาน	๒๔๘๓	-
๒	วัดถ้ำพระธาตุ	มหานิกาย	ท่ากระดาน	๒๔๘๒	พ.ศ. ๒๕๓๔
๓	วัดถ้ำพุทึงเจริญธรรม	มหานิกาย	ท่ากระดาน	๒๔๘๔	-
๔	วัดท่ากระดาน	มหานิกาย	ท่ากระดาน	๑๘๗๔	พ.ศ. ๒๕๒๓
๕	วัดพ่อขุนเณร	มหานิกาย	ท่ากระดาน	๒๔๘๑	พ.ศ. ๒๕๔๔
๖	วัดหม่องกระแตะ	มหานิกาย	ท่ากระดาน	๒๔๘๓	-
๗	วัดเกาะบูก	มหานิกาย	หนองเป็ด	๒๔๘๐	พ.ศ. ๒๕๑๔
๘	วัดทุ่งนาวาราม	มหานิกาย	หนองเป็ด	๒๔๘๒	พ.ศ. ๒๕๔๘
๙	วัดถ้ำเนรมิต	มหานิกาย	แม่กระbung	๒๔๘๐	พ.ศ. ๒๕๓๔
๑๐	วัดปลายดินสอ	มหานิกาย	แม่กระbung	๒๔๘๓	-
๑๑	วัดพุตาเฮียงสามัคคีธรรม	มหานิกาย	แม่กระbung	๒๔๘๔	-
๑๒	วัดต้นมะพร้าว	มหานิกาย	แม่กระbung	๒๔๖๐	พ.ศ. ๒๕๓๕
๑๓	วัดบ้านน้ำมุด	มหานิกาย	แม่กระbung	๒๔๗๖	-
๑๔	วัดดงเสลาเก่า	มหานิกาย	ด่านแม่แฉลบ	๒๔๘๓	-
๑๕	วัดท่าสนุ่น	มหานิกาย	ด่านแม่แฉลบ	๒๔๘๒	-
๑๖	วัดโป่งหวาย	มหานิกาย	ด่านแม่แฉลบ	๒๔๘๐	พ.ศ. ๒๕๖๓
๑๗	วัดพุน้ำเป็รียว	มหานิกาย	ด่านแม่แฉลบ	๒๕๔๒	พ.ศ. ๒๕๔๘
๑๘	วัดศรีสวัสดิ์	มหานิกาย	ด่านแม่แฉลบ	๒๔๘๕	พ.ศ. ๒๕๒๗
๑๙	วัดสมเด็จ	มหานิกาย	ด่านแม่แฉลบ	๒๔๘๓	-
๒๐	วัดหาดแดง	มหานิกาย	ด่านแม่แฉลบ	๒๔๘๔	-
๒๑	วัดมัชฌิมวนาราม	มหานิกาย	ด่านแม่แฉลบ	๒๔๘๐	-
๒๒	วัดไตรรงค์	มหานิกาย	นาสวน	๒๔๘๑	-
๒๓	วัดถ้ำผาพิรุณ	มหานิกาย	นาสวน	๒๔๘๑	-
๒๔	วัดถ้ำอังกู	มหานิกาย	นาสวน	๒๔๘๔	พ.ศ. ๒๕๓๒
๒๕	วัดนาสวน	มหานิกาย	นาสวน	๒๔๘๔	พ.ศ. ๒๕๓๒
๒๖	วัดวังผาแดง	มหานิกาย	นาสวน	๒๔๘๓	-
๒๗	วัดศรีเกษตราราม	มหานิกาย	นาสวน	๒๔๘๔	พ.ศ. ๒๕๓๒
๒๘	วัดอองสิต	มหานิกาย	นาสวน	๒๔๘๑	พ.ศ. ๒๕๕๑
๒๙	วัดอองหลู	มหานิกาย	นาสวน	๒๔๘๔	-

เมือง ๑

ท่าม่วง

ท่ามะกา

ไทรโยค

ทองผาภูมิ

บ่อพลอย

พนมทวน

เลาขวัญ

ศรีสวัสดิ์

สังขละบุรี

ด่าน ๑

หนองปรือ

ห้วยกระเจา



ลำดับที่	ชื่อวัด	นิกาย	ตำบล	ปีที่ตั้ง	พระราชทาน วิสุงคามสีมา
๓๐	วัดเขาโจด	มหานิกาย	เขาโจด	๒๔๗๔	พ.ศ. ๒๕๒๙
๓๑	วัดเขาเหล็ก	มหานิกาย	เขาโจด	๒๔๘๑	-
๓๒	วัดไทยชาวเขา	มหานิกาย	เขาโจด	๒๔๘๓	-
๓๓	วัดน้ำพุหนาวาส	มหานิกาย	เขาโจด	๒๔๘๓	-
๓๔	วัดบ้านสามหลัง	มหานิกาย	เขาโจด	๒๔๘๐	พ.ศ. ๒๕๒๙
๓๕	วัดปากลำขาแข้ง	มหานิกาย	เขาโจด	๒๔๘๔	-
๓๖	วัดภูเก้าแพง	มหานิกาย	เขาโจด	๒๔๘๑	-
๓๗	วัดถ้ำสิริธรรมาราม	ธรรมยุต	เขาโจด	๒๔๘๔	-

สำนักปฏิบัติธรรมประจำจังหวัดในอำเภอศรีสวัสดิ์มีจำนวน ๓ แห่ง ดังนี้

๑. สำนักปฏิบัติธรรมประจำจังหวัดแห่งที่ ๒ วัดถ้ำเนรมิต
๒. สำนักปฏิบัติธรรมประจำจังหวัดแห่งที่ ๓๒ วัดเขาโจด
๓. สำนักปฏิบัติธรรมประจำจังหวัดแห่งที่ ๔๒ วัดถ้ำผาพิรุณ

ที่พักสงฆ์ในอำเภอศรีสวัสดิ์มีจำนวน ๑๐ แห่ง ดังนี้

มหานิกาย จำนวน ๓ แห่ง

๑. ที่พักสงฆ์คลิตี้ล่าง
๒. ที่พักสงฆ์ไกรเกรียง
๓. ที่พักสงฆ์ป่าแสงป่า

ธรรมยุต จำนวน ๗ แห่ง

๑. ที่พักสงฆ์ลำขาแข้ง
๒. ที่พักสงฆ์ทรัพย์พันแสน
๓. ที่พักสงฆ์แสงป่า
๔. ที่พักสงฆ์ป่าท่อน้ำ
๕. ที่พักสงฆ์ถ้ำ ๐๗ คูหาสวรรค์
๖. ที่พักสงฆ์ดงเล็ก
๗. ที่พักสงฆ์สว่างจิตวาริ

เมือง ๑

ท่าม่วง

ท่ามะกา

ไทรโยค

ทองผาภูมิ

บ่อพลอย

พนมทวน

เลาขวัญ

ศรีสวัสดิ์

สังขละบุรี

ด่าน ๑

หนองปรือ

ห้วยกระเจา



การปกครองคณะสงฆ์ในอำเภอศรีสวัสดิ์

อำเภอศรีสวัสดิ์คณะสงฆ์จำนวน ๒ นิิกาย คือ มหานิกายและธรรมยุต

มหานิกาย

เจ้าคณะอำเภอศรีสวัสดิ์

พระวิสุทธิพงษ์เมธี วัดไชยชุมพลชนะสงคราม

โทรศัพท์ ๐๘-๑๙๘๑-๒๙๖๒

เลขานุการเจ้าคณะอำเภอศรีสวัสดิ์

พระครูใบฎีกาทัดพล จนทวิโส วัดเขาโจด

โทรศัพท์ ๐๙-๕๒๙๔-๙๙๗๙

รองเจ้าคณะอำเภอศรีสวัสดิ์

พระครูสิทธิกิจจานุวัตร วัดทุ่งลาดหญ้า

โทรศัพท์ ๐๘-๙๙๑๑-๙๖๘๒

เลขานุการรองเจ้าคณะอำเภอศรีสวัสดิ์

พระธงชัย ธีรปญโญ วัดทุ่งลาดหญ้า

โทรศัพท์ ๐๙-๕๔๙๖-๔๕๔๙

คณะสงฆ์อำเภอศรีสวัสดิ์ แบ่งการปกครองเป็น ๗ ตำบล ดังนี้

๑. การปกครองตำบลท่ากระดาน

เจ้าคณะตำบลท่ากระดาน

พระครูนครินทร์ารักษ์ วัดพ่อขุนณรงค์ โทรศัพท์ -

เลขานุการเจ้าคณะตำบลท่ากระดาน

พระบุญส่ง คุรุสมโม วัดแก่งแคบ โทรศัพท์ ๐๖-๔๙๙๑-๕๐๘๕

ที่	ชื่อ - ฉายา	วัด	ตำแหน่ง	โทรศัพท์
๑	พระเอกราช ปญญาวุโร	วัดท่ากระดาน	เจ้าอาวาส	-
๒	พระครูนครินทร์ารักษ์	วัดพ่อขุนณรงค์	เจ้าอาวาส	-
๓	พระเฉลา จนทโสภโณ	วัดหม่องกระแต	เจ้าอาวาส	๐๙-๗๐๖๕-๔๓๕๘
๔	-ว่าง-	วัดถ้ำพระธาตุ	-ว่าง-	-
๕	พระอธิการสถาพร เมตติโก	วัดแก่งแคบ	เจ้าอาวาส	๐๙-๘๔๙๖-๓๕๘๐

เมือง ๑

ท่าม่วง

ท่ามะกา

ไทรโยค

ทองผาภูมิ

บ่อพลอย

พนมทวน

เลาขวัญ

ศรีสวัสดิ์

สังขละบุรี

ด่าน ๑

หนองปรือ

ห้วยกระเจา





๒. การปกครองตำบลหนองเปิด

เจ้าคณะตำบลหนองเปิด

พระครูสวัสดิ์กาญจนารักษ์ วัดท่าสนุ่น โทรศัพท์ ๐๙-๒๗๕๒-๖๒๓๕

เลขานุการเจ้าคณะตำบลหนองเปิด

พระเฉลา จันทโสภโณ วัดหม่องกระแทะ โทรศัพท์ ๐๖-๔๙๙๑-๕๐๘๕

ที่	ชื่อ - ฉายา	วัด	ตำแหน่ง	โทรศัพท์
๑	พระครูสวัสดิ์กาญจนารักษ์	วัดท่าสนุ่น	เจ้าอาวาส	๐๙-๒๗๕๒-๖๒๓๕
๒	พระครูกาญจนสวัสดิชัย	วัดเกาะบुक	เจ้าอาวาส	๐๘-๖๐๓๔-๕๙๑๐
๓	พระอธิการชาติรี สุวีโร	วัดทุ่งนาราราม	เจ้าอาวาส	๐๘-๔๔๒๓-๐๒๗๘
๔	พระใบฎีกาจิรฐา จิรฐาโน	วัดพุน้ำเปรี้ยว	เจ้าอาวาส	๐๙-๐๑๔๓-๗๕๒๐
๕	พระอธิการขวัญประชา ขนติธมโม	วัดถ้ำพุกังเจริญธรรม	เจ้าอาวาส	๐๘-๒๒๔๓-๖๕๘๒

๓. การปกครองตำบลแม่กระบุง

เจ้าคณะตำบลแม่กระบุง

พระครูกันตธรรมโชติ วัดพุตาเฮียงสามัคคีธรรม โทรศัพท์ ๐๙-๒๓๑๖-๘๙๘๒

เลขานุการเจ้าคณะตำบลแม่กระบุง

พระมนัส ฐานสโร วัดบ้านน้ำมุด โทรศัพท์ ๐๙-๘๔๙๘-๐๔๔๕

ที่	ชื่อ - ฉายา	วัด	ตำแหน่ง	โทรศัพท์
๑	พระสงกรานต์ สุทธิโม	วัดถ้ำเนรมิต	รักษาการเจ้าอาวาส	-
๒	พระครูกันตธรรมโชติ	วัดพุตาเฮียงสามัคคีธรรม	เจ้าอาวาส	๐๙-๒๓๑๖-๘๙๘๒
๓	พระอธิการชัยยุทธ เขมियो	วัดปลายดินสอ	เจ้าอาวาส	๐๘-๗๙๐๐-๕๘๗๙
๔	พระอธิการวิจิตร ภททกิตติโก	วัดบ้านน้ำมุด	เจ้าอาวาส	-
๕	พระอธิการเจริญ ฐานุตโต	วัดต้นมะพร้าว	เจ้าอาวาส	๐๘-๓๖๙๖-๑๒๕๙
๖	พระอธิการศิษย์โคดม สิริคุตโต	วัดสมเด็จ	เจ้าอาวาส	๐๙-๒๓๙๕-๙๙๘๙



๔. การปกครองตำบลด่านแม่แฉลบ

เจ้าคณะตำบลด่านแม่แฉลบ

-ว่าง-

เลขานุการเจ้าคณะตำบลด่านแม่แฉลบ

-ว่าง-

ที่	ชื่อ - ฉายา	วัด	ตำแหน่ง	โทรศัพท์
๑	พระครูอินทกาญจนโชติ	วัดศรีสวัสดิ์	เจ้าอาวาส	๐๘-๘๐๙๕-๕๕๙๕
๒	พระอธิการวิมล สุจินโณ	วัดศรีเกษตราราม	เจ้าอาวาส	๐๙-๘๕๕๘-๙๙๔๒
๓	พระสมุห์สมพร ฐานธมโม	วัดมัชฌิมาวนาราม	เจ้าอาวาส	๐๘-๐๗๖๓-๑๑๓๙
๔	พระอธิการวรรณนำ เทวณโณ	วัดโป่งหวาย	เจ้าอาวาส	๐๙-๐๗๙๒-๙๒๘๐
๕	พระอธิการสุรัตน์ อาทโร	วัดหาดแดง	เจ้าอาวาส	๐๘-๖๐๖๘-๙๖๘๒

๕. การปกครองตำบลนาสวน เขต ๑

เจ้าคณะตำบลนาสวน เขต ๑

พระครูสุนทรกาญจนธรรม วัดออสิต โทรศัพท์ ๐๘-๗๑๕๙-๑๗๘๓

เลขานุการเจ้าคณะตำบลนาสวน เขต ๑

-ว่าง-

ที่	ชื่อ - ฉายา	วัด	ตำแหน่ง	โทรศัพท์
๑	พระครูวุฒิกาญจนวัตร	วัดถ้ำอึ้งจุ	เจ้าอาวาส	๐๘-๓๓๑๑-๒๕๙๕
๒	พระอธิการสุริยันต์ สุรเตโช	วัดถ้ำผาพิรุณ	เจ้าอาวาส	-
๓	พระอธิการธงชัย ชยานนโท	วัดนาสวน	เจ้าอาวาส	๐๘-๖๑๖๓-๓๖๒๙
๔	พระครูสวัสดิ์กาญจนารมย์	วัดภูเก้าแพง	เจ้าอาวาส	๐๙-๐๔๓๗-๕๗๘๐
๕	พระมหาธวัชชัย ธีรปญโญ	วัดไทยชาวเขา	เจ้าอาวาส	๐๘-๕๘๐๘-๓๕๕๖

๖. การปกครองตำบลนาสวน เขต ๒

เจ้าคณะตำบลนาสวน เขต ๒

-ว่าง-

เลขานุการเจ้าคณะตำบลนาสวน เขต ๒

-ว่าง-

ที่	ชื่อ - ฉายา	วัด	ตำแหน่ง	โทรศัพท์
๑	พระครูโสภณกาญจนพิสุทธิ	วัดวังมาแดง	เจ้าอาวาส	๐๘-๑๙๙๕-๕๙๓๑
๒	พระครูสุนทรกาญจนธรรม	วัดดงสิต	เจ้าอาวาส	๐๘-๗๑๕๙-๑๗๘๓
๓	พระครูใบฎีกาสามารถ ขนดีวิโร	วัดดงเสลาเก่า	เจ้าอาวาส	๐๖-๑๖๒๑-๙๑๔๙
๔	พระอธิการกิตติ ทิริธมโม	วัดไตรรงค์	เจ้าอาวาส	๐๘-๗๑๕๘-๗๕๓๗
๕	พระสุรียา อารยธมโม	วัดดงหลุ	รักษาการเจ้าอาวาส	-

๗. การปกครองตำบลเขาโจด

เจ้าคณะตำบลเขาโจด

พระครูสุขชัยกาญจนกิจ วัดเขาเหล็ก โทรศัพท์ ๐๘-๑๙๙๕-๕๙๓๑

เลขานุการเจ้าคณะตำบลเขาโจด

พระวัลลพ สุขกาโม วัดเขาเหล็ก โทรศัพท์ -

ที่	ชื่อ - ฉายา	วัด	ตำแหน่ง	โทรศัพท์
๑	พระครูสุขชัยกาญจนกิจ	วัดเขาเหล็ก	เจ้าอาวาส	๐๘-๙๐๘๔-๙๗๗๕
๒	พระครูพิพัฒนกาญจนาคม	วัดปากลำขาแข้ง	เจ้าอาวาส	๐๘-๑๘๓๕-๓๙๕๓
๓	พระครูใบฎีกาทัดพล จันทวิโส	วัดเขาโจดวิเวการาม	เจ้าอาวาส	๐๘-๑๐๑๓-๑๑๖๐
๔	พระปิ่นนทิต สนตจิตโต	วัดบ้านสามหลัง	เจ้าอาวาส	๐๘-๗๐๗๔-๒๓๘๕
๕	พระอธิการมานะชัย อนาลโย	วัดน้ำพุนาวาส	เจ้าอาวาส	-

ธรรมยุติ

ที่	ชื่อ - ฉายา	วัด	ตำแหน่ง	โทรศัพท์
๑	พระครูเกษมธรรมพิลาส	ถ้ำสิริธรรมาราม	เจ้าอาวาส	๐๘-๙๐๘๔-๙๗๗๕

เมือง ๑

ท่าม่วง

ท่ามะกา

ไทรโยค

ทองผาภูมิ

บ่อพลอย

พนมทวน

เลาขวัญ

ศรีสวัสดิ์

สังขละบุรี

ด่าน ๑

หนองปรือ

ห้วยกระเจา



สถานที่สำคัญและแหล่งท่องเที่ยวที่สำคัญของอำเภอศรีสวัสดิ์



น้ำตกเอราวัณ

น้ำตกเอราวัณเดิมเรียกว่าน้ำตกสะต๋องม่องคล้าย เป็นน้ำตกที่สวยงามและมีชื่อเสียงแห่งหนึ่งของ จังหวัด มีทั้งหมด ๗ ชั้น ความยาวประมาณ ๑,๕๐๐ เมตร แต่ละชั้นมีความสวยงามแตกต่างกันไป บริเวณหน้าผาเหนือน้ำตกชั้นที่ ๗ เมื่อมี น้ำตกไหลบ่าจะมีลักษณะคล้ายเศียรช้าง ๓ เศียร หรือที่เรียกว่า “ช้างเอราวัณ” จึงเป็นที่มา ของชื่อ “อุทยานแห่งชาติเอราวัณ”

น้ำตกเอราวัณ เป็นน้ำตกขนาดใหญ่ที่มีชื่อเสียงของ

จังหวัดกาญจนบุรี ความพิเศษของน้ำตกเอราวัณ คือ น้ำเป็นสีฟ้าใสอมเขียว การเดินทางสะดวก ไม่ลำบาก มีรถโดยสารมาถึง ยังน้ำตก อยู่ห่างจากอำเภอเมืองประมาณ ๖๒ กม. น้ำตกเอราวัณ ตั้งอยู่ในเขตอุทยานแห่งชาติเอราวัณ ตำบลท่ากระดาน อำเภอศรีสวัสดิ์ จังหวัดกาญจนบุรี อยู่ห่างจากที่ทำการอุทยานประมาณ ๕๐๐ เมตร มีความสูงจากระดับน้ำทะเลตั้งแต่ ๑๐๐ – ๔๐๐ เมตร แบ่งเป็นชั้นต่างๆ ๗ ชั้น มีระยะทางจากชั้นล่างสุดขึ้นไปชั้นบนสุด ๑,๕๐๐ เมตร ลำน้ำเมื่อตกลงมาแล้วจะไหลลง แม่น้ำแควใหญ่บริเวณที่ทำการอุทยาน โดยบริเวณน้ำตกจะมีน้ำตลอดปีแต่มักมีน้ำน้อยในช่วงฤดูแล้ง ราวเดือนธันวาคมถึง เมษายนความพิเศษของน้ำตกเอราวัณ คือเป็นน้ำตกบนเทือกเขาหินปูน ทำให้น้ำมีสีฟ้าอมเขียว เมื่อสะท้อนแสงอาทิตย์ น้ำตก เอราวัณมี ๗ ชั้น ดังนี้ ชั้นที่ ๑ ไหลคั่นรัง, ชั้นที่ ๒ วังมัจฉา, ชั้นที่ ๓ ผา น้ำตก, ชั้นที่ ๔ ออกนางผีเสื้อ, ชั้นที่ ๕ เบือไม่ลง, ชั้นที่ ๖ ดงพญา, ชั้นที่ ๗ ภูผาเอราวัณ บริเวณน้ำตกชั้นที่ ๑ – ๔ จะมีปลาพลวง (ปลาตระกูลปลาตะเพียน ลำตัวสีน้ำตาลเขียวเกล็ด โด มีหนวดยาว ๒ คู่) แหวกว่ายอยู่เป็นจำนวนมากอันเป็นลักษณะเด่นอีกอย่างหนึ่ง

น้ำตกห้วยแม่ขมิ้น

เป็นน้ำตกที่สวยงามที่สุดแห่งหนึ่งในประเทศไทย มีจำนวน ๗ ชั้น ตั้งแต่ชั้นแรกถึงชั้น ๔ มี ระยะทางเพียง ๓๐๐-๓๕๐ เมตร ตั้งแต่ชั้น ๕ ขึ้น ไปจนถึงชั้นบนสุดของน้ำตกมีระยะทางมากกว่า ๑ กิโลเมตร แต่ละชั้นมีชื่อเรียกแตกต่างกันไป ชั้นที่ ๑ ดงว่าน ชั้นที่ ๒ ม่านขมิ้น ชั้นที่ ๓ วัง หน้าผา ชั้นที่ ๔ ฉัตรแก้ว ชั้นที่ ๕ ไหลจนหลง ชั้น ที่ ๖ ดงผีเสื้อ ชั้นที่ ๗ ร่มเกล้า เปิดให้เข้าชม ๖.๓๐-๑๗.๐๐ น. สำหรับการเข้าพักในห้องพัก หรือ กางเต้นท์ในพื้นที่ของอุทยานสามารถเข้าได้ ๒๔ ชม. อยู่ห่างจากที่ทำการอุทยานแห่งชาติเขื่อนศรีนครินทร์เพียง ๑๐๐ เมตร เป็นน้ำตก ที่สวยงามมากที่สุดแห่งหนึ่งของ ประเทศไทย เกิดจากลำห้วยแม่ขมิ้นที่ไหลผ่านเทือกเขาหินปูนลดหลั่นลงมาเป็นชั้นๆ ก่อให้เกิดน้ำตกที่สวยงามทั้งหมด ๗ ชั้น แต่ละชั้นมีชื่อเรียกเรียงลำดับจากชั้นที่ ๑-๗ ดังนี้ คือ ชั้นที่ ๑ ดงว่าน ชั้นที่ ๒ ม่านขมิ้น ชั้นที่ ๓ วังหน้าผา ชั้นที่ ๔ ฉัตรแก้ว ชั้นที่ ๕ ไหลจนหลง ชั้นที่ ๖ ดงผีเสื้อ และชั้นที่ ๗ ร่มเกล้า ระยะทางรวม ๒,๒๗๐ เมตร นอกจากนี้อุทยานแห่งชาติได้จัดทำ เส้นทางศึกษาธรรมชาติของป่าเบญจพรรณและป่าเต็งรัง โดยจะผ่านจุดชมวิวิทัศน์ของอ่างเก็บน้ำ เขื่อนศรีนครินทร์



เมือง ๑

ท่าม่วง

ท่ามะกา

ไทรโยค

ทองผาภูมิ

บ่อพลอย

พนมทวน

เลาขวัญ

ศรีสวัสดิ์

สังขละบุรี

ด่าน ๑

หนองปรือ

ห้วยกระเจา





เขื่อนศรีนครินทร์

ต.ท่ากระดาน อ.ศรีสวัสดิ์ จ.กาญจนบุรี สถานที่เขื่อน ดึงดูดนักท่องเที่ยวได้จำนวนมาก เป็นเขื่อนประเภทหินถมแกนดินเหนียวที่ใหญ่ที่สุดในประเทศไทย อยู่ห่างจากน้ำตกเอราวัณ ๘ กม. เขื่อนศรีนครินทร์ เป็นเขื่อนอเนกประสงค์แห่งแรกของโครงการพัฒนาลุ่มน้ำแม่กลอง สร้างขึ้น บนแม่น้ำแควใหญ่ บริเวณบ้านเจ้าเนร ตำบลท่ากระดาน อำเภอศรีสวัสดิ์ จังหวัดกาญจนบุรี สถานที่ได้รับการดูแลจากเจ้าหน้าที่

เป็นอย่างดี สวนต้นไม้สวยงามตลอดเวลา สะอาด เห็นวิวทิวทัศน์ น้ำและภูเขา สวยประทับใจ มีลานจอดรถกว้างสะดวกสบาย ด้านบนสันเขื่อน มีร้านอาหารและเครื่องดื่ม จุดนั่งเล่น ห้องน้ำสะอาดหลายห้อง เขื่อนศรีนครินทร์นับเป็นแหล่งท่องเที่ยวพักผ่อนหย่อนใจที่สวยงามอีกแห่งหนึ่งในจังหวัดกาญจนบุรี ให้ทั้งความรู้และความเพลิดเพลินแก่ผู้มาเที่ยวชมปีละเป็นจำนวนกว่าแสนคน และก่อให้เกิดการขยายตัวทางการท่องเที่ยว อย่างกว้างขวาง เช่น แพท่องเที่ยวในอ่างเก็บน้ำ เป็นต้น

นาฬิกาแดด

นาฬิกาแดดเป็นประติมากรรมสร้างขึ้นด้วยคอนกรีตเสริมเหล็ก วัดตามแนวโค้งยาว ๒๓.๘๐ เมตร ส่วนกว้างที่สุด ๙.๙๕ เมตร ส่วนแคบที่สุด ๖.๒๕ เมตร หน้า ๐.๘๐ เมตร เข็มรับแสงอาทิตย์ทำให้เกิดเงา หล่อด้วยโลหะผสมขนาดยาว ๖.๕ เมตร กว้าง ๑ เมตร ตั้งหันหน้าลงทิศใต้ แผ่นหน้าปัดเอียง ๒๘.๖ องศาที่เส้นรุ้ง ๑๔๐ ๒๔ ๓๒" เหนือ เส้นแวง ๙๙ ๗' ๓๖" ตะวันออก บนผิวหน้าปัดปิดด้วยกระเบื้องเคลือบ สีเทาขาว ประกอบด้วยสัญลักษณ์และอักษรย่อบอกเดือนต่างๆ **เส้นสีน้ำเงินแก่** บอกเดือนมกราคม - มิถุนายน **เส้นสีน้ำเงินอ่อน** บอกเดือนกรกฎาคม - ธันวาคม **เส้นสีแดงเข้ม** บอกเวลาของเดือนมกราคม - มิถุนายน **เส้นสีเหลือง** บอกเวลาของเดือนกรกฎาคม - ธันวาคม ตัวเลข ๐๗.๐๐ น. ถึง ๑๘.๐๐ น. ปลายเส้นสีแดงและสีส้ม บอกชั่วโมงเงาจากปลายเข็มจะหาบลงที่พื้นหน้าปัดให้ดูเวลาเดือน และฤดูกาลตามเส้นทางต่างๆ



ถ้ำพระธาตุ



ต.ท่ากระดาน อ.ศรีสวัสดิ์ จ.กาญจนบุรี ถ้ำพระธาตุ อยู่ในเขตอุทยานแห่งชาติเอราวัณ ห่างจากน้ำตกเอราวัณ ๑๒ กิโลเมตร ห่างจากอำเภอเมืองกาญจนบุรี ๗๗ กิโลเมตร ภายในมีหินงอกหินย้อยสวยงามมาก ที่แปลกคือเป็นหินโปร่งแสง ถ้ำมีความยาว ๒๐๐ เมตร ใช้เวลาชมถ้ำพระธาตุประมาณ ๓๐-๖๐ นาที นักท่องเที่ยวต้องติดต่อเจ้าหน้าที่ป่าไม้ ณ ที่ทำการอุทยานฯ ซึ่งตั้งอยู่เชิงเขา เพื่อขอให้เจ้าหน้าที่เป็นผู้นำทางให้ และควรเดินทางถึงถ้ำก่อนเวลา ๑๕.๐๐ น.

ถ้ำพระธาตุ ถ้ำสูงจากระดับน้ำทะเลประมาณ ๗๙๐ เมตร ภายในถ้ำแบ่งเป็น ๗ ห้อง คือ กบจำศีล ห้องฟ้าจำลอง หินระฆัง หินพระธาตุ เสาคอก หินปะการังและม่านลิเก และมีหินงอกหินย้อยรูปทรงต่างๆ สวยงาม ชาวบ้านมีความเชื่อว่ามีพระธาตุลักษณะเป็นหินสีขาวคล้ายหอยสังข์อยู่ในถ้ำ ถ้ำพระธาตุเดิมชื่อถ้ำดุสิตมहिมา ค้นพบโดย นายมาก บุญทอง

เมือง ๑

ท่าม่วง

ท่ามะกา

ไทรโยค

ทองผาภูมิ

บ่อพลอย

พนมทวน

เลาขวัญ

ศรีสวัสดิ์

สังขละบุรี

ด่าน ๑

หนองปรือ

ห้วยกระเจา





โบสถ์สแตนเลสวัดปากลำขาแข้ง

ต.เขาโจด อ.ศรีสวัสดิ์ จ.กาญจนบุรี
วัดปากลำขาแข้ง หรือ ชาวบ้านเรียกว่า วัดปากลำ หมู่ที่ ๑ ตำบลเขาโจด ทางตอนบนสุดของเขื่อนศรีนครินทร์ บริเวณลำน้ำช่วงรอยต่อกาญจนบุรี อุทัยธานี และตาก จุดเด่นอยู่ที่โบสถ์สแตนเลส และพระพุทธรูปสแตนเลสที่วิจิตรงดงาม ริเริ่มและดำเนินการก่อสร้างโดยโรงงานทิวศุณชัยพลาย บ้านโป่ง และสมาคมสแตนเลสแห่งประเทศไทยให้การสนับสนุนโดยใช้สแตนเลสเคาะขึ้นรูป ริดมัน และนำมาเชื่อมต่อกัน พันทรายลวดลายต่างๆ ตัว

โบสถ์ใช้สแตนเลสแผ่นทั้งด้านในและด้านนอก โดยอัดฉนวนไว้ตรงกลางกันความร้อนได้ดี พื้นเป็นแกรนิต ทำให้ภายในอุโบสถอากาศไม่ร้อน ชุ่มประดูและหน้าบันเป็นลายไทย และมีพระประธานประดิษฐานอยู่ภายใน รอบพระอุโบสถมีเสมาและลูกนิมิตทำจากสแตนเลสลวดลายไทยสวยงาม โดยประชาชนได้ร่วมปัจจัยในการก่อสร้างพระอุโบสถถวายพระราชกุศลเพื่อเทิดพระเกียรติพระบาทสมเด็จพระเจ้าอยู่หัวภูมิพลอดุลยเดชรัชกาลที่ ๙ ในโอกาสทรงเจริญพระชนมพรรษา ๗๒ พรรษา และบริเวณด้านริมน้ำมีพระพุทธรูปขนาดใหญ่สร้างด้วยสแตนเลส หลวงพ่อศรีสวัสดิ์มีหามงคล ขนาดหน้าตักกว้าง ๘ เมตร สูง ๑๒ เมตร ปางประทานพร หันพระพักตร์สู่ฝั่งน้ำ นอกจากนี้ ภายในบริเวณวัดมีศาลาพระโพธิสัตว์กวนอิม ซึ่งมองออกไปเห็นทัศนียภาพสายน้ำเขื่อนศรีนครินทร์วัดปากลำขาแข้งเป็นวัดสังกัดคณะสงฆ์มหานิกาย สร้างขึ้นเมื่อ พ.ศ. ๒๕๘๔ โดยการริเริ่มของประชาชนที่อาศัยอยู่บริเวณนั้นเนื่องจากไม่ได้รับความสะดวกในการเดินทางไปประกอบพิธีทางศาสนาวัดที่อยู่ไกลออกไป

วัดท่ากระดาน หรือ วัดกลาง

อันเป็นวัดสำคัญ ๑ ใน ๓ วัดของ "เมืองท่ากระดาน" เมืองเก่าแก่เมืองเดียวริมแม่น้ำแควใหญ่ที่มีความสำคัญในสมัยกรุงศรีอยุธยาเคียงคู่กับเมืองกาญจนบุรีเก่า และเมืองไทรโยค คือเป็นเมืองที่มีเจ้าปกครอง อีกทั้งเป็นเมืองหน้าด่านที่ต้องสู้รบกับกองทัพพม่าที่ยกทัพเข้ามาทางด่านเจดีย์สามองค์ในทุกคราว แต่ปัจจุบันลักษณะสภาพทางภูมิศาสตร์ จึงถูกยุบเป็นกิ่งอำเภอเมื่อ พ.ศ. ๒๔๓๘ และลดฐานะเป็นหมู่บ้านชื่อ "บ้านท่ากระดาน" ปัจจุบันเป็นที่ตั้งของสถานศึกษา โรงเรียนชุมชนท่ากระดาน และตำบล อยู่ในเขตการปกครองของอำเภอศรีสวัสดิ์ จังหวัดกาญจนบุรีพ.ศ.



๒๔๙๕ ได้มีการขุดค้นหาโบราณวัตถุกันเป็นการใหญ่และได้พบพระพิมพ์เนื้อตะกั่วสนิมแดงที่วัดทั้งสามเป็นจำนวนมาก โดยเฉพาะที่วัดกลาง ซึ่งเรียกชื่อเต็มว่า "วัดท่ากระดาน" นั้น ได้ปรากฏพระพิมพ์เนื้อตะกั่วสนิมแดงที่สนิมแดงงามจัดและปิดทองมาแต่ในกรุทุกองค์ กอปรกับวัดนี้ตั้งอยู่ในส่วนกลางของเมืองท่ากระดานเก่าพอดี ชาวบ้านจึงเห็นเหมาะสมที่จะเรียกพระพิมพ์นี้ตามชื่อวัดว่า "พระท่ากระดาน" นอกจากนี้ ยังมีการขุดค้นพบตามบริเวณต่างๆ โดยรอบ แต่มีจำนวนไม่มากนัก อาทิ วัดบ้านนาสวน (วัดต้นโพธิ์) วัดร้างใน อ.ศรีสวัสดิ์, วัดศรีอุปลาราม (วัดหนองบัว), วัดท่าเสา อ.เมือง และบริเวณถ้ำในเขต อ.ทองผาภูมิ เป็นต้น



เมือง ๑

ท่าม่วง

ท่ามะกา

ไทรโยค

ทองผาภูมิ

บ่อพลอย

พนมทวน

เลาขวัญ

ศรีสวัสดิ์

สังขละบุรี




ด่าน ๑

หนองปรือ

ห้วยกระเจา



นอกจากนี้อำเภอศรีสวัสดิ์ยังมี รีสอร์ทที่พักสำหรับพักผ่อนหย่อนใจให้เลือกอีกหลายแห่ง อาทิ เช่น



เมือง ๑

ท่าม่วง

ท่ามะกา

ไทรโยค

ทองผาภูมิ

บ่อพลอย

พนมทวน

เลาขวัญ

ศรีสวัสดิ์

สังขละบุรี

ด่าน ๑

หนองปรือ

ห้วยกระเจา





ข้อมูลสารสนเทศ
อำเภอสังขละบุรี
จังหวัดกาญจนบุรี

รวบรวมข้อมูลโดย
นายณัฐเดช ใจเที่ยง
นักวิชาการศาสนาปฏิบัติการ

สำนักงานพระพุทธศาสนาจังหวัดกาญจนบุรี

โทรศัพท์ ๐ ๓๔๕๖ ๔๒๘๐

๐ ๓๔๕๖ ๔๒๘๗

โทรสาร ๐ ๓๔๕๖ ๔๒๘๒

เมือง ๑

ท่าม่วง

ท่ามะกา

ไทรโยค

ทองผาภูมิ

บ่อพลอย

พนมทวน

เลาขวัญ

ศรีสวัสดิ์

สังขละบุรี

ด่าน ๑

หนองปรือ

ห้วยกระเจา



อำเภอสังขละบุรี

ประวัติความเป็นมาอำเภอสังขละบุรี

อำเภอสังขละบุรี เมืองสามหมอก ดินแดนสามวัฒนธรรม เมืองแห่งสายน้ำ ชุนเขา และผืนป่าอันอุดมสมบูรณ์ เมืองที่มีความงามหลากหลายเชื้อชาติและวัฒนธรรมของพี่น้องต่างเผ่าพันธุ์ ทั้งมอญ กะเหรี่ยง ไทย ลาว พม่า อำเภอสังขละบุรี เดิมเรียกว่า “ลึงเคลียะ” ซึ่งเป็นภาษาพม่า และ “ลึงคละ” เป็นภาษาเรียกของชนพื้นเมืองเดิม มีความหมายว่า การผสมผสานศิลปะเคล้าของคนต่างชาติพันธุ์ที่อาศัยอยู่ในพื้นที่อำเภอ ตามประวัติศาสตร์อำเภอสังขละบุรี เป็นเมืองหน้าด่าน มีอาณาเขตติดต่อกับประเทศพม่า เนื่องด้วยอำเภอมิที่ตั้งอยู่ชายแดนมีอาณาเขตติดต่อกับเขตแดนประเทศพม่าในสมัยกรุงศรีอยุธยาเป็นราชธานีนั้นทหารฝ่ายพม่ามักยกทัพเข้ามาโจมตีเพื่อรุกรานประเทศไทยฝ่ายพม่าจะใช้เส้นทางผ่านเข้ามาทางด่านเจดีย์สามองค์ของอำเภอ จึงเกิดประวัติศาสตร์มากมาย ในปี พ.ศ. ๒๔๓๘ ได้รับการยกฐานะเป็นอำเภอ ชื่อ "อำเภอวังกะ" ต่อมาได้ยุบอำเภอวังกะเป็นกิ่งอำเภออีกหลายครั้ง จนปี พ.ศ. ๒๔๘๒ มีฐานะเป็นกิ่งอำเภอสังขละบุรี และยกฐานะเป็นอำเภอสังขละบุรี เมื่อวันที่ ๒๔ กรกฎาคม พ.ศ. ๒๕๐๘ ปัจจุบันมีนายอำเภอชื่อ นายสุทธิพร ศิวเวทพิกุล ที่ตั้งและอาณาเขต

อำเภอสังขละบุรีมีอาณาเขตติดต่อกับอำเภอข้างเคียง ดังนี้

ทิศเหนือ ติดต่อกับรัฐมอญ รัฐกะเหรี่ยง (ประเทศพม่า) และอำเภออุ้มผาง (จังหวัดตาก)

ทิศใต้ ติดต่อกับอำเภอทองผาภูมิ

ทิศตะวันออก ติดต่อกับอำเภออุ้มผาง (จังหวัดตาก) และอำเภอทองผาภูมิ

ทิศตะวันตก ติดต่อกับเขตตะนาวศรี (ประเทศพม่า)

อำเภอสังขละบุรีแบ่งเขตการปกครองย่อยออกเป็น ๓ ตำบล ๒๐ หมู่บ้าน ได้แก่

๑. หนองลู (Nong Lu) ๑๐ หมู่บ้าน
๒. ปรางค์ (Prangphle) ๔ หมู่บ้าน
๓. ไลโว่ (Laiwo) ๖ หมู่บ้าน

ท้องที่อำเภอสังขละบุรีประกอบด้วยองค์กรปกครองส่วนท้องถิ่น ๔ แห่ง ได้แก่

- เทศบาลตำบลวังกะ ครอบคลุมพื้นที่บางส่วนของตำบลหนองลู
- องค์การบริหารส่วนตำบลหนองลู ครอบคลุมพื้นที่ตำบลหนองลู (นอกเขตเทศบาลตำบลวังกะ)
- องค์การบริหารส่วนตำบลปรางค์ ครอบคลุมพื้นที่ตำบลปรางค์ทั้งตำบล
- องค์การบริหารส่วนตำบลไลโว่ ครอบคลุมพื้นที่ตำบลไลโว่ทั้งตำบล

อำเภอสังขละบุรี มีจำนวนวัดในพุทธศาสนาจำนวน ๑๘ วัด การปกครองของคณะสงฆ์มี ๓ ตำบล

แบ่งเป็น คณะสงฆ์มหานิกาย ๑๖ วัด ได้แก่

๑. วัดเจดีย์สามองค์ ตำบลหนองลู อำเภอสังขละบุรี ได้รับตั้งเมื่อ ๒๔๘๔ และได้รับพระราชทานวิสุงคามสีมา เมื่อวันที่ ๒๗ ธันวาคม ๒๕๔๕
๒. วัดถ้ำแก้วสุวรรณคัมภีร์ ตำบลหนองลู อำเภอสังขละบุรี ได้รับตั้งเมื่อวันที่ ๒๙ พฤษภาคม ๒๕๖๓ และได้รับพระราชทานวิสุงคามสีมา เมื่อวันที่ ๑๔ กันยายน ๒๕๖๔
๓. วัดท่าดินแดง ตำบลปรางค์ อำเภอสังขละบุรี ได้รับตั้งเมื่อ ๒๕๓๑ และได้รับพระราชทานวิสุงคามสีมา เมื่อ -

เมือง ๑

ท่ามอญ

ท่ามะกา

ไทรโยค

ทองผาภูมิ

บ่อพลอย

พนมทวน

เลาขวัญ

ศรีสวัสดิ์

สังขละบุรี

ด่าน ๑

หนองปรือ

ห้วยกระเจา



๔. วัดไร่ป่า ตำบลโลโว อำเภอสังขละบุรี ได้รับตั้งเมื่อ ๒๔๘๗ และได้รับพระราชทานวิสุงคามสีมา
เมื่อ -

๕. วัดบ้านจะแก ตำบลโลโว อำเภอสังขละบุรี ได้รับตั้งเมื่อ ๒๔๗๕ และได้รับพระราชทาน
วิสุงคามสีมา เมื่อ -

๖. วัดผาผึ้ง ตำบลปริงแผล อำเภอสังขละบุรี ได้รับตั้งเมื่อ ๒๔๐๕ และได้รับพระราชทานวิสุงคามสีมา
เมื่อ -

๗. วัดยางขาว ตำบลปริงแผล อำเภอสังขละบุรี ได้รับตั้งเมื่อ ๒๕๓๑ และได้รับพระราชทาน
วิสุงคามสีมา เมื่อ -

๘. วัดวังกวีเวการาม ตำบลหนองลู อำเภอสังขละบุรี ได้รับตั้งเมื่อวันที่ ๑๑ มีนาคม ๒๕๑๑ และได้รับ
พระราชทานวิสุงคามสีมา เมื่อ ๒๕๒๘

๙. วัดวังขนาย ตำบลปริงแผล อำเภอสังขละบุรี ได้รับตั้งเมื่อ ๒๔๒๖ และได้รับพระราชทาน
วิสุงคามสีมา เมื่อ -

๑๐. วัดวังปะโท ตำบลปริงแผล อำเภอสังขละบุรี ได้รับตั้งเมื่อ ๒๔๐๕ และได้รับพระราชทาน
วิสุงคามสีมา เมื่อ -

๑๑. วัดเวียคะดี ตำบลหนองลู อำเภอสังขละบุรี ได้รับตั้งเมื่อ ๒๔๘๔ และได้รับพระราชทาน
วิสุงคามสีมา เมื่อ ๒๕๒๘

๑๒. วัดศรีสุวรรณาราม ตำบลหนองลู อำเภอสังขละบุรี ได้รับตั้งเมื่อ ๒๔๑๖ และได้รับพระราชทาน
วิสุงคามสีมา เมื่อวันที่ ๑๖ ตุลาคม ๒๕๒๘

๑๓. วัดเสนห์พ่อง ตำบลโลโว อำเภอสังขละบุรี ได้รับตั้งเมื่อ ๒๔๐๕ และได้รับพระราชทาน
วิสุงคามสีมา เมื่อ -

๑๔. วัดห้วยกบ ตำบลหนองลู อำเภอสังขละบุรี ได้รับตั้งเมื่อ ๒๕๓๑ และได้รับพระราชทาน
วิสุงคามสีมา เมื่อ -

๑๕. วัดห้วยมาลัย ตำบลหนองลู อำเภอสังขละบุรี ได้รับตั้งเมื่อ ๒๔๐๕ และได้รับพระราชทาน
วิสุงคามสีมา เมื่อ -

๑๖. วัดใหม่พัฒนา ตำบลหนองลู อำเภอสังขละบุรี ได้รับตั้งเมื่อ ๒๔๐๕ และได้รับพระราชทาน
วิสุงคามสีมา เมื่อ -

คณะสงฆ์ธรรมยุติ ๒ วัด

๑. วัดป่าหิมพานต์ ตำบลหนองลู อำเภอสังขละบุรี ได้รับตั้งเมื่อวันที่ ๒๑ ตุลาคม ๒๕๕๙ และได้รับ
พระราชทานวิสุงคามสีมา เมื่อ -

๒. วัดลิเจีย ตำบลปริงแผล อำเภอสังขละบุรี ได้รับตั้งเมื่อวันที่ ๔ มกราคม ๒๕๓๘ และได้รับ
พระราชทานวิสุงคามสีมา เมื่อวันที่ ๒๓ กุมภาพันธ์ ๒๕๕๒

เมือง ๑

ท่าม่วง

ท่ามะกา

ไทรโยค

ทองผาภูมิ

บ่อพลอย

พนมทวน

เลาขวัญ

ศรีสวัสดิ์

สังขละบุรี

ด่าน ๑

หนองปรือ

ห้วยกระเจา



ข้อมูลพระสังฆาธิการของอำเภอสังขละบุรี

คณะสงฆ์มหานิกาย

ที่	ชื่อ - ฉายา	วัด	ตำแหน่ง	โทรศัพท์
๑	พระมหาสุชาติ สิริปัญโญ	วังแก้วเวการาม	จอ.สังขละบุรี/เจ้าอาวาส	๐๘๒-๒๕๔๕๒๙๐
๒	พระครูอนุกุลกาญจนภรณ์	วังแก้วเวการาม	ผจร.	๐๖๑-๕๑๕๓๙๕๗
๓	พระมหาสมโภชน์ ฐานิสฺสโร	วังแก้วเวการาม	เลข.จอ.สังขละบุรี	๐๘๙-๕๕๙๕๖๘๙
๔	พระครูพิทักษ์กาญจนธรรม	ห้วยกบ	จต.หนองลู /เจ้าอาวาส	๐๘๗-๑๖๘๖๓๐๒
๕	พระครูวิโรจน์กาญจนสิทธิ	ใหม่พัฒนา	จต.ไล่โว่ /เจ้าอาวาส	๐๘๗-๐๑๓๖๖๒๖
๖	พระมหาชัยณรงค์ อากาศโร	ผาผึ้ง	จต.ปริงเพล/เจ้าอาวาส	๐๙๘-๔๘๕๖๗๒๕
๗	พระครูกาญจนกิจจานุรักษ์	ยางขาว	เจ้าอาวาส	๐๘๗-๘๑๖๙๑๑๘
๘	พระครูสถิตกาญจนเขต	ห้วยมาลัย	เจ้าอาวาส	๐๘๐-๑๑๒๘๓๓๗
๙	พระครูอดุลกาญจนกิจ	เจดีย์สามองค์	เจ้าอาวาส	๐๘๙-๒๕๗๔๐๙๑
๑๐	พระครูกาญจนสุทธิคุณ	ศรีสุวรรณาราม	ที่ปรึกษา จต.ไล่โว่/เจ้าอาวาส	๐๖๕-๗๐๔๔๔๖๙
๑๑		ที่ไร่ป่า	รักษาการเจ้าอาวาส	
๑๒	พระอธิการโต่ง ฐิตคุโณ	บ้านจะแก	เจ้าอาวาส	
๑๓	พระอธิการขวัญชัย อมรโต	ถ้ำแก้วสวรรค์บันดาล	เจ้าอาวาส	
๑๔	พระมหาทรนพัฒน์ โสภปัญโญ	เสนห์พ่อง	เจ้าอาวาส	
๑๕	พระครูอาทรกาญจนธรรม	วังขยาย	เจ้าอาวาส	๐๘๑-๗๔๓๙๐๗๘
๑๖	พระพิชิตชัย ฐานยุตโต	วังขยาย	เลข.จต. ปริงเพล	

คณะสงฆ์ธรรมยุติ

ที่	ชื่อ - ฉายา	วัด	ตำแหน่ง	โทรศัพท์
๑	พระครูโพธิกาญจนธรรม	วังโพธิการาม	จอ.สังขละบุรี-ทองผาภูมิ	๐๘๑-๗๓๖๘๖๗๑
๒	พระมหาคมแสน ฐานวโร	เวฬุวัน	จต. ท่าขนุน	๐๘๙-๙๕๐๑๑๐๒
๓	พระครูสมุห์กิตติพิชญ์	ป่าหิมพานต์	จร.ป่าหิมพานต์	๐๘๙-๑๗๖๙๑๖๒
๔	พระครูกาญจนธรรมโมภาส	ลิเจีย	จร.ลิเจีย	๐๘๙-๒๑๔๓๓๙๖



ข้อมูลผู้ประกอบการฝ่ายบ้านเมืองของอำเภอสังขละบุรี

ที่	ชื่อ	ตำแหน่ง	โทรศัพท์
๑	นายสุทธิพร ศิวเวทีกุล	นายอำเภอสังขละบุรี	๐๘๑-๘๖๗๐๑๓๕
๒	นายวิจารณ์ กุลชนะรัตน์	นายกเทศมนตรีตำบลวังกะ	๐๓๔-๕๕๕๐๙๓
๓	นายสมชาย วุฒิมลวิทยา	นายกองค์การบริหารส่วนตำบลไล่โว่	๐๓๔-๕๕๕๕๙๖
๔	นายไพศาล บัวหลวง	นายกองค์การบริหารส่วนตำบลปรางค์	๐๓๔-๖๘๓๐๕๓
๕	นายภูพล รัศมีฤกษ์เศรษฐ์	นายกองค์การบริหารส่วนตำบลหนองลู	๐๓๔-๕๕๕๓๗๑

สถานที่สำคัญและแหล่งท่องเที่ยวที่สำคัญของอำเภอสังขละบุรี

๑. วัดไต้ น้ำ วัดวังแก้วเวการาม (เก่า)

วัดจมน้ำ หรือ วัดวังแก้วเวการามหลังเก่า เป็นวัดของชาวมอญ ที่หลวงพ่อดุตตะมะร่วมกับชาวบ้านอพยพชาวกะเหรี่ยงและชาวมอญ ได้ร่วมกันสร้างขึ้นตามแบบศิลปะพม่า ในปี พ.ศ. ๒๔๙๖ ซึ่งปัจจุบันจมน้ำ เนื่องจากการสร้างเขื่อนเขาแหลม จึงทำให้น้ำท่วมบริเวณหมู่บ้านชาวมอญ และวัดวังแก้วเวการาม(เก่า) ซึ่งในช่วงฤดูร้อน ตั้งแต่เดือนมีนาคม - เมษายน เป็นช่วงที่น้ำหลังเขื่อนลดลง จะสามารถเข้าไปเยี่ยมชม ซากโบราณสถานของวัดและบ้านเรือนที่เป็นอดีตเป็นชุมชนชาวมอญ ที่หลงเหลือ เช่น อาคารบ้านเรือน โรงเรียน หอระฆัง วิหาร ชุมกำแพง และตัวโบสถ์ที่มีเพียงผนังที่มีลวดลายศิลปะแบบมอญหลงเหลือให้เห็น และด้านนอกโบสถ์จะมีเศียรพระหักวางไว้ให้นักท่องเที่ยวได้สักการบูชา ส่วนช่วงหน้าฝนต้นหนาว ตั้งแต่ตุลาคม - มกราคม เป็นช่วงที่น้ำขึ้นมาก จึงทำให้น้ำท่วมจนเป็นเมืองบาดาล เหลือเพียงบางส่วนของหอระฆังที่โผล่พ้นน้ำขึ้นมา



๒. วัดวังแก้วเวการาม ใหม่

วัดวังแก้วเวการาม หรือที่คนมอญเรียกกันว่า วัดหลวงพ่อดุตตะมะ ตั้งอยู่ห่างจาก อำเภอสังขละบุรี ประมาณ ๖ กิโลเมตร เป็นวัดที่มีความสำคัญมากสำหรับคนท้องถิ่น ทั้งชาวไทย ชาวมอญ และชาวกะเหรี่ยง และยังสถานที่ท่องเที่ยวที่สำคัญของ อ.สังขละบุรี จ.กาญจนบุรี ภายในวัดมีสถานที่สำคัญให้นักท่องเที่ยวได้เยี่ยมชมความสวยงามและสักการบูชา เช่น ปราสาทเก้ายอด วิหารพระหินอ่อน



พระอุโบสถ หอระฆัง วิหารพระหินอ่อน ภาพจิตรกรรมฝาผนัง อื่นๆ วัดวังแก้วเวการาม ตั้งอยู่ ตั้งอยู่บนเนินสูงบริเวณสามประสบ คือ แม่น้ำซองกาเลีย แม่น้ำบีคลี่ แม่น้ำรันตี ที่ไหลมาบรรจบกัน ตัววัดมีความโดดเด่นทางด้านศิลปะ ก่อสร้างด้วยศิลปะแบบมอญและไทยประยุกต์ ภายในวัดมีพุทธสถานที่สำคัญและสวยงาม ให้ได้ชื่นชมและสักการะ คือ ปราสาทเก้ายอด คือโลงบรรจุสังขารของหลวงพ่อดุตตะมะ ตัวโลงเจาะช่องใส่กระดูก

เมือง ๑

ท่าม่วง

ท่ามะกา

ไทรโยค

ทองผาภูมิ

บ่อพลอย

พนมทวน

เลาขวัญ

ศรีสวัสดิ์

สังขละบุรี

ด่าน ๑

หนองปรือ

ห้วยกระเจา



ให้มองเห็นภายใน เรียกว่า ลายขุนแผนเปิดม่าน ส่วนบนสุดเป็นยอด ๙ ยอด เป็นงานศิลปกรรมแบบชาวมอญ ที่มีลวดลายประณีต สวยงาม ด้านหน้าปราสาทเก้ายอด มีหุ่นขี้ผึ้งรูปหลวงพ่อดุตตะมะในท่านั่ง ด้านหน้าสองข้างเป็นตู้ทรงมอญ ข้างในใส่รูปหลวงพ่อดุตตะมะอยู่ห่างจาก วัดวังแก้วเวการามหลังใหม่ ประมาณ ๑.๓๒ กิโลเมตร เป็นเจดีย์ที่จำลองมาจากเจดีย์พุทธคยาในประเทศอินเดีย มีลักษณะเป็นเจดีย์คอนกรีตเสริมเหล็กฐานรูปสี่เหลี่ยมจัตุรัส กว้าง ยาว ๔๒ เมตร สูง ๔๙ เมตร เสาเหล็ก ๔ ทิศ จำนวน ๑๖ ต้น ระหว่างเส้นทางมีรอยพระพุทธรูปจำลอง รูปหล่อหลวงพ่อดุตตะมะผู้ก่อสร้างวัดนี้ให้ได้เคารพสักการะ ด้านบนมีฉัตรทองคำหนัก ๔๐๐ บาท และเป็นທີ່ประดิษฐานพระบรมสารีริกธาตุ ส่วนที่เป็นกระดุกนิ้วหัวแม่มือขวา ๒ องค์ ขนาดเท่าเมล็ดข้าวสาร มีสีขาวใสอมเหลืองเป็นเงาบรรจุในผอบ ๓ ชั้น ที่หลวงพ่อดุตตะมะได้อัญเชิญมาจากศรีลังกาไว้บนยอดเจดีย์ สามารถเดินชมรอบ ๆ ฐานพุทธคยาได้

ประวัติวัดวังแก้วเวการาม

เป็นวัดที่หลวงพ่อดุตตะมะ ร่วมกับชาวบ้านอพยพชาวกะเหรี่ยงและชาวมอญ ได้ร่วมกันสร้างขึ้นตามแบบศิลปะพม่า ในปี พ.ศ. ๒๔๙๖ ที่บ้านวังกะลาง ซึ่งระยะแรกมีเพียงกุฏิ ศาลา และมีฐานะเป็นเพียงสำนักสงฆ์เท่านั้น ซึ่งคนท้องถิ่นเรียกว่า วัดหลวงพ่อดุตตะมะ ต่อมาในปี พ.ศ. ๒๕๐๕ ได้รับอนุญาตจากกรมการศาสนาให้ใช้ชื่อว่า วัดวังแก้วเวการาม ต่อมาในปี พ.ศ. ๒๕๒๗ ได้ก่อสร้างเขื่อนเขาแหลม หรือ เขื่อนวชิราลงกรณ์ เพื่อกักเก็บน้ำ จึงทำให้น้ำท่วม บริเวณหมู่บ้านชาวมอญและวัดวังแก้วเวการาม(เก่า) ทางวัดจึงได้ย้ายมาอยู่บนเนินเขา ซึ่งก็คือ วัดวังแก้วเวการามในปัจจุบัน ส่วนวัดหลังเก่าที่จมน้ำ ก็กลายเป็นสถานที่ท่องเที่ยว คือ วัดไต้ น้ำ เมืองบาดาล

๓. สะพานมอญ สะพานอุตตมานุสรณ์

สะพานอุตตมานุสรณ์ (สะพานมอญ) เป็นสะพานไม้ที่ยาวที่สุดในประเทศไทยมีความยาว ๘๕๐ เมตร และเป็นสะพานไม้อาวเป็นอันดับ ๒ ของโลกรองจากสะพานไม้อูเบ็งในประเทศพม่าใช้ข้ามแม่น้ำซองกาเลียสร้างขึ้นโดยดำริของหลวงพ่อดุตตะมะ เจ้าอาวาสวัดวังแก้วเวการาม ระหว่าง พ.ศ. ๒๕๒๙ - พ.ศ.๒๕๓๐ เพื่อให้คนไทย กะเหรี่ยงและมอญได้สัญจรไปมาหาสู่กัน นักท่องเที่ยวนิยมเดินทางมาเยี่ยมชมสะพานเพื่อชมแสงสีทองของพระอาทิตย์ยามเช้ารวมถึงวิถีชีวิตของชาวไทยและชาวมอญ



๔. หมู่บ้านมอญสังขละบุรี

หมู่บ้านมอญ ตั้งอยู่ในอำเภอสังขละบุรี จังหวัดกาญจนบุรี ลักษณะคือจะเป็นหมู่บ้านที่ทอดยาวลงมาจากแนวเขา มีชาวมอญและชาวไทยอาศัยอยู่หลายหลังคาเรือน และเชื่อมกับฝั่งไทยด้วยสะพานอุตตมานุสรณ์ หรือสะพานมอญที่เรารู้จักกันดีค่ะ บรรยากาศภายในหมู่บ้านสงบ ร่มรื่นเต็มไปด้วยบ้านไม้แบบดั้งเดิม ทอดตัวยาวขึ้นไปบนเขา มีขอยเล็กขอยน้อยให้เลือกเดินเล่น



เมือง ๑

กำแพง

กำแพง

ไตรโยศ

ทองพูน

บ่อพลอย

พนมทวน

เลาขวัญ

ศรีสวัสดิ์

สังขละบุรี

ด่าน ๑

หนองปรือ

ห้วยกระเจา





๕. วัดสมเด็จพระแก้ว

อยู่ตรงข้ามเมืองบาดาล เป็นวัดของชาวไทยที่ไม่ได้จมอยู่ใต้น้ำเหมือนวัดอื่น แต่เป็นวัดถูกทิ้งร้างเมื่อครั้งย้ายอำเภอสังขละบุรี ตอนสร้างเขื่อนเขาแหลมหรือเขื่อนวชิราลงกรณ์ วัดตั้งอยู่บนเนินเขาเล็กๆที่มีต้นไม้ปกคลุมจะต้องเดินบันไดขึ้นประมาณ ๘๐ เมตร ภายในโบสถ์มีพระพุทธรชินราชองค์ที่ ๑๗ ที่มีสภาพค่อนข้างสมบูรณ์



๖. จุดเล่นน้ำ ห้วยของกาเรีย

ห้วยของกาเรีย ตั้งอยู่ที่ ต.หนองลู อ.สังขละบุรี เป็นอีกสถานที่ท่องเที่ยวที่น่าสนใจแห่งหนึ่งของอำเภอสังขละบุรี ตั้งอยู่ที่บ้านของกาเลีย ทางไปด่านเจดีย์สามองค์



๗. น้ำตกเกริงกระเวีย

น้ำตกเกริงกระเวีย ตั้งอยู่ใน เขตพื้นที่ของอุทยานแห่งชาติเขาแหลม ตำบลปรังเผล อำเภอสังขละบุรี จังหวัดกาญจนบุรี เป็นน้ำตกขนาดเล็กๆ สูงประมาณ ๕ เมตร เกิดจากลำห้วยเกริงกระเวีย จากนั้นไหลผ่านลดหลั่นกันลงมาตามชั้นหินปูนจนเกิดเป็นน้ำตกขึ้นมาค้ำอีกทั้งบรรยากาศรอบๆ ของตัวน้ำยังถูกล้อมรอบด้วยธรรมชาติ โดยมีต้นไม้ปกคลุมไปทั่วบริเวณน้ำตก



๘. น้ำตกนพพิบูลย์

น้ำตกนพพิบูลย์ หรือที่ชาวบ้านเรียกกันว่า น้ำตกหมวดเดช ตั้งอยู่ในเขตพื้นที่ ตำบลหนองลู อำเภอสังขละบุรี จังหวัดกาญจนบุรี ถูกค้นพบโดย ร.ต.ท. สุธเดช นพพิบูลย์ ประมาณช่วงเดือนกุมภาพันธ์ ปี พ.ศ. ๒๕๕๙ จากการที่ผู้บังคับบัญชาได้มีคำสั่งให้หมวดเดช มาตั้งจุดสกัดตรวจค้นในบริเวณริมถนนทางหลวงชนบท ๒๐๗๘ ใกล้กับบริเวณลำธารแห่งนี้และเมื่อถึงหน้าฤดูฝนทำให้น้ำมีปริมาณเพิ่มมากขึ้น จนได้ยินเสียงของน้ำไหลแรงแบบชัดเจน หมวดเดชเลยได้ทำการสำรวจบริเวณลำธาร พร้อมกับชาวบ้านบุกเบิกถ้ำทางวัดพิชิตที่ปกคลุมอยู่ จนกระทั่งค้นพบ น้ำตกนพพิบูลย์ ที่ซ่อนตัวอยู่ในป่าบริเวณนั้นนั่นเอง





๙. ด้านเจดีย์สามองค์

ด้านเจดีย์สามองค์ ตั้งอยู่ที่ ตำบลหนองลู อำเภอสังขละบุรี จังหวัดกาญจนบุรี ในเขตสิ้นสุดชายแดนฝั่งตะวันตกของไทยนั่นเอง ซึ่งจะอยู่ห่างจากตัวจังหวัดกาญจนบุรี ราวๆ ๒๑๕ กิโลเมตรเลย บริเวณด้านจะมี เจดีย์สามองค์ ตั้งเรียงกันในแนวยาว โดยเป็นเจดีย์ฐานแปดเหลี่ยม ด้านบนเป็นทรงกลม มียอดแหลม สีขาวขนาดกลางๆ เป็นภาพที่เราน่าจะเคยเห็นกันมาอย่างยาวนานแล้ว เมื่อครั้งในอดีตนั้น ตรงนี้เป็นเพียงแค่งอกหิน ๓ ก้อน ที่ชาวบ้านนำมาวางไว้ เพื่อสักการะเสริมความเป็นสิริมงคล ก่อนเดินทางผ่านไปยังพม่าเท่านั้นเองค่ะ ต่อมาในปี พ.ศ. ๒๔๗๒ พระศรีสุวรรณคีรี เจ้าเมืองสังขละบุรี ก็ได้นำชาวบ้านมาช่วยกันก่อสร้างให้เป็นเจดีย์แทน ซึ่ง เจดีย์สามองค์ นี้ เหมือนเป็นสัญลักษณ์ของจุดข้ามพรมแดนไทยเมียนมาและยังเชื่อกันอีกว่าในเคยมิ พระสงฆ์ชาวอินเดียได้เดินทางผ่านพรมแดนนี้ เข้ามาเผยแผ่พระพุทธศาสนาในไทยด้วย รวมถึงยังเป็นจุดยุทธศาสตร์สำคัญในอดีต ที่กองทัพพม่ายกทัพเข้ามาในไทยเป็นครั้งแรก เพื่อไปตีอยุธยา



๑๐. น้ำตกโตช่องถ่อง

น้ำตกโตช่องถ่อง ขึ้นอยู่ในเขตอุทยานแห่งชาติเขาแหลม ก่อนถึงอำเภอสังขละบุรี ตั้งอยู่ริมทางหลวงหมายเลข ๓๒๓ (ทองผาภูมิ-สังขละบุรี) กิโลเมตรที่ ๓๒-๓๓ ก่อนถึงน้ำตกเกริงกระเวียเล็กน้อย จะมีป้ายทางซ้ายมือเข้าไปประมาณ ๕๐๐ เมตร จากนั้นเลี้ยวขวาเข้าไปอีก ๕๐๐ เมตร และต้องเดินเท้าไปอีก ๖๐๐ เมตร เป็นน้ำตกขนาดกลางไหลลงสู่ทะเลสาบเขื่อนแม่กลอง สภาพป่าสมบูรณ์ร่มรื่น สวยงามมากในช่วงฤดูฝน



๑๑. น้ำตกผาแตกน้ำตกผาแตกตั้งอยู่ในเขต

อุทยานแห่งชาติเขาแหลม อยู่บริเวณพื้นที่ป่าบ้านทิพเย หมู่ ๓ ตำบลชะแล อำเภอทองผาภูมิ จังหวัดกาญจนบุรี เป็นน้ำตกหินปูนที่สวยงาม มีน้ำไหลตลอดทั้งปี มีจำนวน ๔ ชั้น แต่ละชั้นสูงประมาณ ๕ - ๒๐ เมตร และเกือบทุกชั้นยังมีแอ่งน้ำสามารถเล่นน้ำได้ น้ำตกผาแตกอยู่ก่อนถึงที่ทำการอุทยานแห่งชาติเขาแหลม โดยจะมีถนนลาดยางเข้าไปถึงหมู่บ้านทิพเย ระยะทางประมาณ ๙ กิโลเมตร (ใช้รถยนต์ของอุทยาน) และเดินเท้าต่อไปอีกประมาณ ๖ กิโลเมตร จะถึงตัวน้ำตกผาแตก ซึ่งมีทางซีกซ้ายไม้เก่า และต้องนอนพักค้างแรม ๑ คืน





ข้อมูลสารสนเทศ
อำเภอด่านมะขามเตี้ย
จังหวัดกาญจนบุรี
รวบรวมข้อมูลโดย
นางปัทมา ศรีผึ้ง
นักวิชาการศาสนาชำนาญการ

สำนักงานพระพุทธศาสนาจังหวัดกาญจนบุรี

โทรศัพท์ ๐ ๓๔๕๖ ๔๒๘๐

 ๐ ๓๔๕๖ ๔๒๘๗

โทรสาร ๐ ๓๔๕๖ ๔๒๘๒

เมือง ๑

ท่าม่วง

ท่ามะกา

ไทรโยค

ทองผาภูมิ

บ่อพลอย

พนมทวน

เลาขวัญ

ศรีสวัสดิ์

สังขละบุรี

ด่าน ๑

หนองปรือ

ห้วยกระเจา



อำเภอด่านมะขามเตี้ย

“อำเภอด่านมะขามเตี้ย” แต่เดิมเป็นส่วนหนึ่งของอำเภอเมืองกาญจนบุรี ต่อมาทางการจึงได้แบ่งพื้นที่ ๓ ตำบล ออกจากอำเภอเมืองกาญจนบุรี (ตำบลด่านมะขามเตี้ย กลอนโต และจรเข้เผือก) มาตั้งเป็นกิ่งอำเภอด่านมะขามเตี้ย ตามประกาศกระทรวงมหาดไทยลงวันที่ ๑๓ กุมภาพันธ์ พ.ศ. ๒๕๓๓ มีผลบังคับตั้งแต่วันที่ ๑ เมษายน ปีเดียวกัน และต่อมาจึงได้มีพระราชกฤษฎีกาลงวันที่ ๘ สิงหาคม พ.ศ. ๒๕๓๘ ให้ยกฐานะเป็นอำเภอด่านมะขามเตี้ย มีผลในวันที่ ๘ กันยายน พ.ศ. ๒๕๓๘จากนั้นมาจึงได้มีฐานะเป็นอำเภอจวบจนถึงปัจจุบัน



อาณาเขตติดต่อกับอำเภอข้างเคียง ดังนี้

ทิศเหนือ ติดต่อกับอำเภอเมืองกาญจนบุรี

ทิศตะวันออก ติดต่อกับอำเภอกำแพง

ทิศใต้ ติดต่อกับอำเภอจอมบึงและ
อำเภอสวนผึ้ง จังหวัดราชบุรี

ทิศตะวันตก ติดต่อกับอำเภอเมืองกาญจนบุรี
และประเทศเมียนมาร์

แบ่งเขตการปกครอง ๔ ตำบล ๔๑ หมู่บ้าน ได้แก่

ด่านมะขามเตี้ย	๑๒	หมู่บ้าน
กลอนโต	๑๑	หมู่บ้าน
จรเข้เผือก	๑๒	หมู่บ้าน
หนองไผ่	๖	หมู่บ้าน

ข้อมูลประชากร ณ เดือน กรกฎาคม ๒๕๖๖

ชาย	๑๕,๖๐๖	คน
หญิง	๑๕,๗๑๕	คน
รวม	๓๑,๓๒๑	คน

องค์กรปกครองส่วนท้องถิ่น ๕ แห่ง ได้แก่

- เทศบาลตำบลด่านมะขามเตี้ย
- องค์การบริหารส่วนตำบลด่านมะขามเตี้ย
- องค์การบริหารส่วนตำบลกลอนโต
- องค์การบริหารส่วนตำบลจรเข้เผือก
- องค์การบริหารส่วนตำบลหนองไผ่

นายสมบุรณ์ แผนสมบุรณ์ นายอำเภอด่านมะขามเตี้ย
ที่ว่าการอำเภอด่านมะขามเตี้ย
หมู่ที่ ๑ ตำบลด่านมะขามเตี้ย
อำเภอด่านมะขามเตี้ย จังหวัดกาญจนบุรี ๗๑๒๖๐
โทรศัพท์ : ๐ ๓๔๖๗ ๒๖๑๙, ๐๘ ๑๘๖๗ ๐๑๔๗

คำขวัญ

เมืองชายแดน แคว้นขุนด่าน ชุมชนโบราณ สายธารภาษี

เมือง ๑

กำแพง

กำแพง

ไทรโยค

ทองผาภูมิ

บ่อพลอย

พนมทวน

เลาขวัญ

ศรีสวัสดิ์

สังขละบุรี

ด่าน ๑

หนองปรือ

ห้วยกระเจา



ข้อมูลวัดสังกัดคณะสงฆ์มหานิกายอำเภอด่านมะขามเตี้ย

เจ้าคณะอำเภอด่านมะขามเตี้ย

พระครูกาญจนสิทธิ์ (น.ธ.เอก,พธ.บ.) วัดท่าเสด็จ โทร.๐๘๑-๔๔๐๘๔๖๕



รองเจ้าคณะอำเภอด่านมะขามเตี้ย

พระครูปิยกาญจนธรรม (น.ธ.เอก) วัดหนองหญ้าปล้อง โทร.๐๘๕-๗๐๓๒๔๙๘



วัดสังกัดคณะสงฆ์มหานิกาย จำนวน ๓๐ วัด ๕ สำนักสงฆ์
แบ่งการปกครองเป็น ๕ ตำบล

๑. ตำบลกลอนโต มี ๗ วัด ๑ สำนักสงฆ์

เจ้าคณะตำบล พระมหานพพร คนธสีโล วัดกุสาวดี

เลขานุการเจ้าคณะตำบล พระเอกรัฐ มหาวายาโม วัดท่าเสด็จ โทร. ๐๙๑-๒๖๕๔๗๙๙

ที่	วัด	เจ้าอาวาส	เบอร์โทรศัพท์
๑.	วัดกุสาวดี	พระมหานพพร คนธสีโล	๐๙๔ - ๑๕๔-๖๕๙๕
๒.	วัดดอนสว่าง	พระสมุห์นิพนธ์ โชติโก	๐๘๔ - ๓๓๙-๐๖๒๕
๓.	วัดยางเกาะ	พระอธิการบุญชู ปภสฺสโร	๐๘๕ - ๒๙๖-๕๔๖๔
๔.	วัดหนองบัว	พระมหาวาฑุทธิ์ สิริวัฒนโณ	๐๘๔ - ๔๓๕-๓๗๒๔
๕.	วัดแหลมทอง	พระครูโสภิตกาญจนธรรม	๐๘๑ - ๙๘๖-๕๙๗๑
๖.	วัดเขาปูน	พระอธิการขวัญเมือง ฉนฺทโก	๐๘๙ - ๙๑๒-๑๐๑๔
๗.	วัดหนองไผ่ล้อม	พระอธิการประสิทธิ์ ฐิตธมฺโม	๐๘๓ - ๓๐๘-๒๖๔๕
๘.	สำนักสงฆ์เขาบรลุธรรม	พระอธิการทิวา สิริวิฑฒโน	๐๙๔ - ๕๕๒-๗๖๖๙

๒. ตำบลด่านมะขามเตี้ย มี ๖ วัด

เจ้าคณะตำบล พระครูกาญจนนวิราธร วัดหนองโสนเทียมจันทร์

เลขานุการเจ้าคณะตำบล พระกิตติภูมิ ถาวโร วัดด่านมะขามเตี้ย

ที่	วัด	เจ้าอาวาส	เบอร์โทรศัพท์
๑.	วัดด่านมะขามเตี้ย	พระอธิการทิวา สิริวิฑฒโน	๐๙๔ - ๕๕๒๗๖๖๙
๒.	วัดท่าพุราษฏร์บำรุง	พระชาญวิทย์ ชิตมาโร รก.	๐๘๑ - ๒๙๓๓๒๒๒
๓.	วัดท่าแย้เจริญธรรม	พระปลัดเชิดศักดิ์ สุภาจาโร	๐๙๘ - ๔๘๑๑๙๑๑
๔.	วัดหนองหัววัว	พระปลัดสุรชัย สุเมธ	๐๙๘ - ๙๔๒๗๐๖๗
๕.	วัดขันติเมตตา	พระครูใบฎีกาทองศักดิ์ กมโล	๐๘๖ - ๗๙๓๙๙๐๐
๖.	วัดพระธาตุโปงนก	พระครูมงคลกาญจนวิจิตร	๐๘๑ - ๘๐๗๙๒๐๒

เมือง ๑

ท่าม่วง

ท่ามะกา

ไทรโยค

ทองผาภูมิ

บ่อพลอย

พนมทวน

เลาขวัญ

ศรีสวัสดิ์

สังขละบุรี

ด่าน ๑

หนองปรือ

ห้วยกระเจา





๓. ตำบลจรเข้เผือกเขต ๑ มี ๖ วัด ๒ สำนักสงฆ์
 เจ้าคณะตำบล พระครูกาญจนปัญญาธร วัดถ้ำอ่างหิน
 เลขาธิการเจ้าคณะตำบล พระศิริพัชร ภูริวฒฑโก วัดท่าเสด็จ

ที่	วัด	นามเจ้าอาวาส	เบอร์โทรศัพท์
๑.	วัดถ้ำอ่างหิน	พระครูกาญจนปัญญาธร	๐๖๒ - ๕๒๓๖๔๙๒
๒.	วัดท่าเสด็จ	พระครูเกษมกาญจนสิทธิ์	๐๘๑ - ๔๔๐๘๔๖๕
๓.	วัดหนองมะค่า	พระครูถิรศรัทธาธรรม	๐๘๗ - ๑๕๓๗๑๘๕
๔.	วัดจรเข้เผือก	พระสมุห์แฉล้ม รัตโก	๐๘๕ - ๒๕๓๑๐๒๓
๕.	วัดทุ่งสกุลทอง	พระใบฎีกาสमान สุจิตโต	๐๘๘ - ๘๔๐๖๗๔๔
๖.	วัดมอเจริญธรรม	พระครูสังฆรักษ์ณรงค์ฤทธิ์ เขมโก	๐๙๐ - ๔๙๙๖๔๒๑
๗.	สำนักสงฆ์ธุดงค์สถาน	พระครูวินัยธรอดิศักดิ์ อินทโสโร	๐๙๓ - ๑๐๙๓๙๙๙
๘.	สำนักสงฆ์เสียงมนต์แสงธรรม	พระรพีพงษ์ เขมกาโม	๐๘๐ - ๑๐๔๙๑๐๑

๔. ตำบลจรเข้เผือกเขต ๒ มี ๖ วัด ๒ สำนักสงฆ์
 เจ้าคณะตำบล พระครูสุขุมกาญจนกิจ วัดหนองกวาง
 เลขาธิการเจ้าคณะตำบล พระรังสีมันต์ ธมมวโร วัดถ้ำเขาชะอางค์ โทร. ๐๙๘-๔๘๔๖๓๕๕

ที่	วัด	นามเจ้าอาวาส	เบอร์โทรศัพท์
๑.	วัดหนองกวาง	พระครูสุขุมกาญจนกิจ	๐๘๙ - ๙๑๓๑๗๘๓
๒.	วัดหนองโสนเทียมจันทร์	พระครูกาญจนวชิราธร	๐๘๖ - ๑๙๑๖๒๕๖
๓.	วัดไทรทองพัฒนา	พระครูสมุห์ณรงค์ ปริบุญโญ	๐๘๖ - ๑๓๓๘๐๐๕
๔.	วัดโปงโก	พระสมุห์นิธิพัฒน์ ฐานุตโตโม	๐๙๘ - ๘๘๓๔๓๖๕
๕.	วัดหนองหญ้าปล้อง	พระครูปิยกาญจนธรรม	๐๘๕ - ๗๐๓๒๔๙๘
๖.	วัดพุตามัน	พระอธิการปิยะ ปญญาวิโร	๐๘๔ - ๔๒๕๑๔๗๗
๗.	สำนักสงฆ์เหมืองพัฒนา	พระอนุรักษ์ ตปสีโล	๐๘๔ - ๗๕๘๙๑๔๓
๘.	สำนักสงฆ์ป่าวิเวกธรรมสถาน	พระสง่าสิทธิ์ สิริสาโร	๐๘๙ - ๕๙๑๙๓๓๔



๕. ตำบลหนองไผ่ มี ๕ วัด

เจ้าคณะตำบล พระครูถาวรกาญจนธรรม วัดหินแท่นลำภาชี

เลขานุการเจ้าคณะตำบล พระชนพล สีลสุทุโธ วัดหินแท่นลำภาชี โทร. ๐๙๘-๙๑๔๙๒๔๑

ที่	วัด	นามเจ้าอาวาส	เบอร์โทรศัพท์
๑.	วัดหินแท่นลำภาชี	พระครูถาวรกาญจนธรรม	๐๙๒ - ๕๑๗๘๙๙๑
๒.	วัดถ้ำเขาชะอางค์	พระมหาช่วง ชุตินนฺตี	๐๘๑ - ๓๖๑๖๔๒๐
๓.	วัดหนองหิน	พระครูวีรกาญจนกิจ	๐๙๒ - ๙๙๐๔๗๘๔
๔.	วัดมโนธรรม	พระปลัดบรรจบ กิตติญาโณ	๐๙๐ - ๙๑๗๘๙๕๒
๕.	วัดหนองปากดง	พระปลัดสมบัติ ตีสรรโณ	๐๙๒ - ๙๘๙๐๑๖๓

หน่วยอบรมประชาชนประจำตำบล (อ.ป.ต.)

หน่วย อ.ป.ต.จรเข้เผือก เขต๑	วัดถ้ำอ่างหิน
หน่วย อ.ป.ต.ด่านมะขามเตี้ย	วัดหนองหัววัว
หน่วย อ.ป.ต. หนองไผ่	วัดหินแท่นลำภาชี
หน่วย อ.ป.ต.กลอนโต	วัดกุสาวดี

สำนักปฏิบัติธรรมประจำจังหวัด จำนวน ๑ แห่ง

สำนักปฏิบัติธรรมแห่งที่ ๑ วัดท่าเสด็จ ตำบลจรเข้เผือก

แหล่งท่องเที่ยวและวัดที่เป็นแหล่งท่องเที่ยวในอำเภอด่านมะขามเตี้ย



วัดพระธาตุโป่งนก



วัดหินแท่นถ้ำภาษี



วัดถ้ำเขาชะอางค์

เมือง ๑

ท่าม่วง

ท่ามะกา

ไทรโยค

ทองผาภูมิ

บ่อพลอย

พนมทวน

เลาขวัญ

ศรีสวัสดิ์

สังขละบุรี

ด่าน ๑

หนองปรือ

ห้วยกระเจา





ข้อมูลสารสนเทศ
อำเภอหนองปรือ
จังหวัดกาญจนบุรี

รวบรวมข้อมูลโดย
นางสาวเบญจมาศ แม้นเดช
นักวิชาการศาสนาปฏิบัติการ

สำนักงานพระพุทธศาสนาจังหวัดกาญจนบุรี

โทรศัพท์ ๐ ๓๔๕๖ ๔๒๘๐

 ๐ ๓๔๕๖ ๔๒๘๗

โทรสาร ๐ ๓๔๕๖ ๔๒๘๒

เมือง ๑

ท่าม่วง

ท่ามะกา

ไทรโยค

ทองผาภูมิ

บ่อพลอย

พนมทวน

เลาขวัญ

ศรีสวัสดิ์

สังขละบุรี

ด่าน ๑

หนองปรือ

ห้วยกระเจา





การแบ่งเขตการปกครอง

อำเภอหนองปรือแบ่งเขตการปกครองย่อยออกเป็น ๓ ตำบล ๔๓ หมู่บ้าน ได้แก่

- | | |
|----------------|-------------|
| ๑. หนองปรือ | ๒๒ หมู่บ้าน |
| ๒. หนองปลาไหล | ๑๔ หมู่บ้าน |
| ๓. สมเด็จเจริญ | ๗ หมู่บ้าน |

การปกครองส่วนท้องถิ่น

ท้องที่อำเภอหนองปรือประกอบด้วยองค์กรปกครองส่วนท้องถิ่น ๔ แห่ง ได้แก่

- เทศบาลตำบลหนองปรือ ๐๓๔-๖๗๔๒๐๐
- เทศบาลตำบลหนองปลาไหล ๐๓๔-๖๗๖๐๒๗
- เทศบาลตำบลสมเด็จเจริญ ๐๓๔-๖๗๕๐๕๕
- องค์การบริหารส่วนตำบลหนองปรือ ๐๓๔-๙๑๙๘๑๔

นายอำเภอหนองปรือ

นางอรทัย วงศ์วีชรมงคล ๐๓๔-๖๔๕๒๓๖, ๐๘๑-๘๖๗๐๑๗๔

สถานที่ท่องเที่ยว




วัดราษฎร์เจริญธรรม

ตำบลหนองปรือ อำเภอหนองปรือ กาญจนบุรี
จุดชมพระอาทิตย์ขึ้น

อ่างเก็บน้ำห้วยกระพริย

อันเนื่องมาจากพระราชดำริ อ.หนองปรือ จ.กาญจนบุรี มีลักษณะเป็นเขื่อนดิน พระบาทสมเด็จพระบรมชนกาธิเบศร มหาภูมิพลอดุลยเดชมหาราช พระราชทานพระราชดำริ ให้ก่อสร้างอ่างเก็บน้ำบริเวณรอยต่อจังหวัดกาญจนบุรี สุพรรณบุรี ได้เริ่มดำเนินการก่อสร้างปี ๒๕๕๒ และก่อสร้างแล้วเสร็จในปี ๒๕๖๐ สามารถช่วยเหลือพื้นที่เพาะปลูกของราษฎรที่ขาดแคลนน้ำให้มีน้ำทำการเพาะปลูก





การปกครองคณะสงฆ์อำเภอหนองปรือ

อำเภอหนองปรือมีคณะสงฆ์จำนวน ๒ นิิกาย คือ มหานิกายและธรรมยุต

การปกครองคณะสงฆ์อำเภอหนองปรือ (มหานิกาย)

คณะสงฆ์อำเภอหนองปรือ มีวัด จำนวน ๓๑ วัด
มีที่พักสงฆ์ จำนวน ๗ แห่ง

เจ้าคณะอำเภอหนองปรือ

พระครูกาญจนธรรมธัช วัดหนองไม้เอื้อย ๐๘๙-๙๑๒๒๓๙๐
เลขานุการ พระครูอนุกุลกาญจนวงศ์ วัดเขามุสิกการาม ๐๘๗-๐๓๙๙๐๕๒

รองเจ้าคณะอำเภอหนองปรือ

พระครูปริยัติกาญจนโสภณ วัดสมเด็จเจริญ ๐๘๑-๗๖๓๙๘๘๐
เลขานุการ พระมหาโกลม สติสมปนฺโน วัดสมเด็จเจริญ ๐๙๒-๘๕๒๘๐๘๖

แบ่งการเขตการปกครองสงฆ์ จำนวน ๖ ตำบล ดังนี้

คณะสงฆ์ตำบลหนองปรือ เขต ๑

พระครูสังฆรักษ์ธีระเดช โฆสิตธมฺโม วัดถ้ำเขามุสิเขตชูธรรม ๐๘๖-๑๗๐๔๙๐๖
(รักษาการเจ้าคณะตำบลหนองปรือเขต ๑)

ที่	วัด	ชื่อเจ้าอาวาส	เบอร์โทร
๑	หนองไม้เอื้อย	พระครูกาญจนธรรมธัช	๐๘๙-๙๑๒๒๓๙๐
๒	หนองปรือ	พระครูอมรชยาภิวัฒน์	๐๘๖-๘๘๕๙๘๐๖
๓	หนองหู่ช้าง	พระครูประโชติกาญจนธรรม	๐๘๐-๖๐๕๘๙๓๕
๔	เขามุสิกการาม	พระครูอนุกุลกาญจนธรรม	๐๘๗-๐๓๙๙๐๕๒
๕	ถ้ำเขามุสิเขตชูธรรม	พระครูสังฆรักษ์ธีระเดช โฆสิตธมฺโม	๐๘๖-๑๗๐๔๙๐๖



คณะสงฆ์ตำบลหนองปรือ เขต ๒

พระครูกาญจนสันติธรรม วัดหนองสาหร่าย ๐๘๑-๑๙๐๒๐๒๕
(รักษาการเจ้าคณะตำบลหนองปรือเขต ๒)

ที่	วัด	ชื่อเจ้าอาวาส	เบอร์โทร
๑	หนองสาหร่าย	พระครูกาญจนสันติธรรม (รก.จต.)	๐๘๑-๑๙๐๒๐๒๕
๒	หนองจอก	พระอธิการประวิติ ญาณธโร	๐๘๗-๑๖๙๘๑๘๘
๓	เขาโสธาราม	พระสินชัย ปภาโส (รก.)	๐๖๕-๙๑๐๐๑๙๕
๔	หนองตาเคช	พระสำรวย ถาวโร (รก.)	
๕	ห้วยโป่งข้างสามัคคีธรรม	พระอธิการเสนาะ อนุตตโร	๐๙๗-๐๕๗๖๒๕๔

คณะสงฆ์ตำบลหนองปรือ เขต ๓

พระครูธำรงวงศ์วรกาญจน์ วัดหนองใหญ่เจริญพร ๐๖๕-๔๘๗๓๒๕๒
(รักษาการเจ้าคณะตำบลหนองปรือเขต ๓)

ที่	วัด	ชื่อเจ้าอาวาส	เบอร์โทร
๑	ทุ่งโป่งบุชาธรรม	พระครูอดุลกาญจนธรรม	๐๘๑-๙๔๒๐๘๒๖
๒	หนองใหญ่เจริญพร	พระครูธำรงวงศ์วรกาญจน์ (รก.จต.)	๐๖๕-๔๘๗๓๒๕๒
๓	หนองซอน	พระอธิการเต็ง รตินธโร	๐๘๔-๓๙๔๓๖๒๘
๔	เขารังวนาราม	พระอธิการประเสริฐ สุขโม	๐๘๗-๑๕๑๒๘๖๓
๕	น้ำทรัพย์สมบูรณ์	พระอธิการสุเมธวี ฐิตสาโร	๐๘๙-๘๙๙๗๑๙๕



คณะสงฆ์ตำบลหนองปรือ เขต ๔

เจ้าคณะตำบลหนองปรือเขต ๔
พระใบฎีกาอดุลย์ ฐานุตตโร วัดสันติวนาราม ๐๘๗-๙๗๙๓๙๑๘

เลขานุการเจ้าคณะตำบลหนองปรือเขต ๔
พระสุเมธวั ธูตสาโร วัดน้ำทรัพย์สมบูรณ์ ๐๘๙-๘๙๙๗๑๙๕

ที่	วัด	ชื่อเจ้าอาวาส	เบอร์โทร
๑	สันติวนาราม	พระใบฎีกาอดุลย์ ฐานุตตโร	๐๘๗-๙๗๙๓๙๑๘
๒	เพชรสมบูรณ์	พระครูวิชิตกาญจนธรรม	๐๖๑-๖๗๙๔๓๕๗
๓	นันทวันมิตรเจริญ	พระอธิการทองขาว อากาศโร	๐๘๙-๒๕๖๙๓๖๕
๔	ห้วยใหญ่	พระใบฎีกาอดุลย์ ฐานุตตโร (รก.)	๐๘๗-๙๗๙๓๙๑๘
๕	ราษฎร์เจริญธรรม	พระสมพงษ์ ญาณวชิโร	๐๘๑-๗๖๓๐๑๒๖

คณะสงฆ์ตำบลหนองปลาไหล

พระครูวิโรจน์กาญจนากร วัดเทพมงคล ๐๘๙-๘๑๘๗๗๘๑
(รักษาการเจ้าคณะตำบลหนองปลาไหล)

ที่	วัด	ชื่อเจ้าอาวาส	เบอร์โทร
๑	หนองปลาไหล	พระครูกาญจนธรรมวุฒิ	๐๙๒-๗๖๑๗๔๙๓
๒	หนองขอนเทพพนม	พระสมุห์สมจิตร์ ปญญาธโร	๐๘๗-๙๓๔๖๑๒๓
๓	ห้วยหวาย	พระครูสุทธิกาญจนากรณ์	๐๘๙-๙๘๘๙๒๘๕
๔	เทพมงคล	พระครูวิโรจน์กาญจนากร (รก.จต.)	๐๘๙-๘๑๘๗๗๘๑
๕	หนองแกประชาสรรค์	พระอธิการชั้นทอง สุภาจาโร	๐๘๑-๒๗๙๓๖๑๒
๖	หนองไผ่ล้อม	พระมหาสมวุฒิ ปญญาพล	๐๘๕-๒๔๐๙๘๒๐



คณะสงฆ์ตำบลสมเด็จเจริญ

พระอธิการอนนท์ สุภากาโร วัดม่วงเต่า ๐๙๑-๙๓๙๖๕๙๙
(รักษาการเจ้าคณะตำบลสมเด็จเจริญ)

ที่	วัด	ชื่อเจ้าอาวาส	เบอร์โทร
๑	สมเด็จเจริญ	พระครูปริยัติกาญจนโสภณ	๐๘๑-๗๖๓๙๘๘๐
๒	เขาแหลม	พระทองศักดิ์ ชยวฑฺฒโต (รก.)	๐๘๗-๑๕๒๕๒๕๐
๓	ม่วงเต่า	พระอธิการอนนท์ สุภากาโร (รก.จต.)	๐๙๑-๙๓๙๖๕๙๙
๔	เขาหินตั้ง	พระอธิการสวย จันทสุนโณ	๐๙๐-๑๔๕๕๗๙๗
๕	เขaxามสามัคคีธรรม	พระมหาภุชณะ อากิจจโน	๐๘๗-๑๕๒๕๒๕๐

ข้อมูล ณ วันที่ ๘ สิงหาคม ๒๕๖๖

สำนักปฏิบัติธรรมประจำจังหวัดจำนวน ๑ แห่ง

สำนักปฏิบัติธรรมประจำจังหวัดแห่งที่ ๗ หนองขอนแก่นพนม

ที่พักสงฆ์จำนวน ๗ แห่ง

๑. ที่พักสงฆ์ถ้ำจาง
๒. ที่พักสงฆ์สันติธรรมมา
๓. ที่พักสงฆ์เขาภูแว่น
๔. ที่พักสงฆ์กตเวทีตามงคลวิสุทธิธรรม
๕. ที่พักสงฆ์วัดแก้วมณี
๖. ที่พักสงฆ์กะพ้อย
๗. ที่พักสงฆ์โชติยาราม (สีเหล่า)



การปกครองคณะสงฆ์อำเภอหนองปรือ (ธรรมยุต)

เจ้าคณะอำเภอหนองปรือ(ธ) ดูแลปกครองทั้ง ๕ อำเภอ คือ อ.บ่อพลอย อ.หนองปรือ อ.ห้วยกระเจา อ.เลาขวัญ อ.ศรีสวัสดิ์

อำเภอหนองปรือ มีวัด จำนวน ๓ วัด
มีที่พักสงฆ์ จำนวน ๙ แห่ง

เจ้าคณะอำเภอ พระครูประกาศกาญจนคุณ วัดถ้ำวังหิน ๐๘๐-๑๐๙๔๗๒๒

เลขานุการ พระครูอนุกธรรมธาดา วัดบ้านยาง ๐๙๗-๒๒๙๒๑๑๑

คณะสงฆ์ตำบลสมเด็จเจริญ (ธ)

เจ้าคณะตำบลสมเด็จเจริญ (ธ)

พระสมคิด กมโล วัดรัชดาภิเษก ๐๘๓-๖๙๙๘๑๒๕

เลขานุการเจ้าคณะตำบลสมเด็จเจริญ (ธ)

พระครูสังฆรักษ์ อนุก สิริบุญโณ วัดสิริกาญจนาราม ๐๘๖-๓๖๑๘๓๒๔

ที่	วัด	ชื่อเจ้าอาวาส	เบอร์โทร
๑.	วัดป่าเขาน้อย	พระครูวิบูลสีลสถิต	๐๘๙-๙๓๕๔๗๗๑
๒.	วัดถ้ำวังหิน	พระครูประกาศกาญจนคุณ	๐๘๐-๑๐๙๔๗๒๒
๓.	วัดถ้ำเนรมิต	พระปรกร อุปกาโร (รก)	๐๖๓-๙๕๖๓๖๐๗

ข้อมูล ณ วันที่ ๒๕ พฤษภาคม ๒๕๖๖

ที่พักสงฆ์(ธ) จำนวน ๙ แห่ง

๑. ที่พักสงฆ์ป่าคูบอน
๒. ที่พักสงฆ์ศรีถาวร
๓. ที่พักสงฆ์ป่ารัตนมงคล
๔. ที่พักสงฆ์หนองกระทิง
๕. ที่พักสงฆ์ถ้ำโบราณ ถ้ำเพชรพระพุทธเจ้าห้าพระองค์
๖. ที่พักสงฆ์เขาพุทธธรรม
๗. ที่พักสงฆ์ธรรมรังสี
๘. ที่พักสงฆ์อรัญญวาสี
๙. ที่พักสงฆ์ป่าคูล่าง



ข้อมูลสารสนเทศ
อำเภอห้วยกระเจา
จังหวัดกาญจนบุรี

รวบรวมข้อมูลโดย
นายภรต คล้ายสุบรรณ
นักวิชาการศาสนาปฏิบัติการ

สำนักงานพระพุทธศาสนาจังหวัดกาญจนบุรี

โทรศัพท์ ๐ ๓๔๕๖ ๔๒๘๐

 ๐ ๓๔๕๖ ๔๒๘๗

โทรสาร ๐ ๓๔๕๖ ๔๒๘๒

เมือง ๑

ท่าม่วง

ท่ามะกา

ไทรโยค

ทองผาภูมิ

บ่อพลอย

พนมทวน

เลาขวัญ

ศรีสวัสดิ์

สังขละบุรี

ด่าน ๑

หนองปรือ

ห้วยกระเจา



อำเภอห้วยกระเจา

ประวัติความเป็นมาอำเภอห้วยกระเจา

อำเภอห้วยกระเจา จังหวัดกาญจนบุรี เดิมเรียกว่า "ห้วยกบเจ้า" จากการที่บริเวณทิศตะวันออกของหมู่บ้านมีห้วยน้ำอยู่แห่งหนึ่ง มีกบเป็นจำนวนมากมานั่งจับเจ้าให้ชาวบ้านเห็นเป็นประจำ ชาวบ้านจึงเรียกห้วยน้ำแห่งนั้นว่า "ห้วยกบเจ้า" ต่อมาเพี้ยนเสียงเป็น ห้วยกระเจา แต่เดิมท้องที่อำเภอห้วยกระเจาเป็นส่วนหนึ่งของอำเภอ พนมทวน ซึ่งต่อมา เมื่อวันที่ ๓๐ เมษายน พ.ศ. ๒๕๓๗ จึงถูกได้ยกฐานะขึ้นเป็น กิ่งอำเภอห้วยกระเจาหลังจากนั้น วันที่ ๑๑ ตุลาคม พ.ศ. ๒๕๔๐ ได้มีพระราชกฤษฎีกาลงวันที่ ๒๖ กันยายน ๒๕๔๐ ให้ยกฐานะขึ้นเป็น อำเภอห้วยกระเจา

ปัจจุบันมี นางสาวเบญจวรรณ พักแก้ว ดำรงตำแหน่งเป็นนายอำเภอห้วยกระเจา ที่ว่าการอำเภอห้วยกระเจา ตั้งอยู่ที่ ๓๙๙ ถนนบ่อพลอย-อุทอง หมู่ที่ ๖ ตำบลห้วยกระเจา อำเภอห้วยกระเจา จังหวัดกาญจนบุรี ๗๑๑๗๐ เปิดทำการในวัน และเวลาราชการ เบอร์โทรศัพท์ ๐๓๔-๕๑๐๓๔๕.

ส่วนการปกครองคณะสงฆ์อำเภอห้วยกระเจา ปัจจุบัน พระศรีวิชิรสุธี วัดทิพย์สุคนธาราม ดำรงตำแหน่งเป็นเจ้าคณะอำเภอห้วยกระเจา เบอร์โทรศัพท์ ๐๘๑-๗๘๒๐๕๓๘ และมี พระครูวิมลกาญจนารักษ์ ดำรงตำแหน่งเป็นรองเจ้าคณะอำเภอห้วยกระเจา เบอร์โทรศัพท์ ๐๘๙-๘๐๔๒๐๙๓

คำขวัญอำเภอห้วยกระเจา คำขวัญ “แหล่งหนองนาทะเล เส้นทางไทยทรงดำ ทัศนกรรมทอผ้า พระปราสาทล้ำค่าเขารักษ์ เลื่องลือนักวัวลาน ถิ่นฐานรำแคน ดินแดนรำเหย่ย งามเอ๋ยประเพณีแท้เทียน”

อำเภอห้วยกระเจามีอาณาเขตติดต่อกับอำเภอข้างเคียง ดังนี้

- ทิศเหนือ ติดต่อกับ อำเภอเลาขวัญ จังหวัดกาญจนบุรี
- ทิศตะวันตก ติดต่อกับ อำเภอบ่อพลอย จังหวัดกาญจนบุรี
- ทิศตะวันออก ติดต่อกับ อำเภออุทอง จังหวัดสุพรรณบุรี
- ทิศใต้ ติดต่อกับ อำเภอพนมทวน จังหวัดกาญจนบุรี

อำเภอห้วยกระเจาแบ่งเขตการปกครองย่อยออกเป็น ๔ ตำบล ๗๓ หมู่บ้าน ได้แก่

๑. ตำบลวังไผ่ ๑๑ หมู่บ้าน
๒. ตำบลห้วยกระเจา ๒๑ หมู่บ้าน
๓. ตำบลสระลงเรือ ๑๗ หมู่บ้าน
๔. ตำบลดอนแสลบ ๒๔ หมู่บ้าน

การปกครองส่วนท้องถิ่น

ท้องที่อำเภอห้วยกระเจาประกอบด้วยองค์กรปกครองส่วนท้องถิ่น ๔ แห่ง ได้แก่

- เทศบาลตำบลห้วยกระเจา ครอบคลุมพื้นที่ตำบลห้วยกระเจาทั้งตำบล
- เทศบาลตำบลสระลงเรือ ครอบคลุมพื้นที่ตำบลสระลงเรือทั้งตำบล
- องค์การบริหารส่วนตำบลวังไผ่ ครอบคลุมพื้นที่ตำบลวังไผ่ทั้งตำบล
- องค์การบริหารส่วนตำบลดอนแสลบ ครอบคลุมพื้นที่ตำบลดอนแสลบทั้งตำบล

ลักษณะภูมิประเทศ

อำเภอห้วยกระเจา มีพื้นที่ ๖๒๒ ตารางกิโลเมตรลักษณะภูมิประเทศของอำเภอห้วยกระเจาเป็นที่ราบลูกฟูก ที่ราบป่าเขาอำเภอห้วยกระเจา พื้นที่ส่วนใหญ่เป็นที่ลาดชัน ๕ เปอร์เซ็นต์ ในตำบลห้วยกระเจา วังไผ่ สระลงเรือ และดอนแสลบบางส่วน และมีที่ราบลุ่มในเขตชลประทานได้แก่ ตำบลสระลงเรือบางส่วน และตำบลดอนแสลบบางส่วน

เมือง ๑

ท่าม่วง

ท่ามะกา

ไทรโยค

ทองผาภูมิ

บ่อพลอย

พนมทวน

เลาขวัญ

ศรีสวัสดิ์

สังขละบุรี

ด่าน ๑

หนองปรือ

ห้วยกระเจา



ลักษณะภูมิอากาศ

อำเภอห้วยกระเจาอยู่ในเขตภูมิอากาศแบบฝนเมืองร้อนเฉพาะฤดู Tropical Savannah หรือมีลักษณะตามระบบของคอปเปน (Koppen) กล่าวคือ มีอากาศ แห้งแล้งในฤดูหนาว ส่วนฤดูร้อนมีลักษณะอากาศแตกต่างกันอย่างเห็นได้ชัด ในช่วงเดือนพฤษภาคม ถึงตุลาคม ได้รับอิทธิพลตามลมมรสุมตะวันตกเฉียงใต้ ซึ่งพัดมาจากทะเลอันดามันทำให้ช่วงระยะเวลานี้มีฝนตกค่อนข้างชุก และมีความชื้นสูง อำเภอห้วยกระเจา แบ่งเป็น ๓ ฤดูกาล ดังนี้

๑. ฤดูร้อน เริ่มเมื่อลมมรสุมตะวันออกเฉียงเหนือสิ้นสุดลง คือ ประมาณกลางเดือนกุมภาพันธ์ ถึงกลางเดือนพฤษภาคม เป็นช่วงลมฝ่ายใต้พัดมาปกคลุมทำให้อากาศร้อนอบอ้าว และร้อนจัดในเดือนเมษายน

๒. ฤดูฝน เริ่มตั้งแต่กลางเดือนพฤษภาคม จนถึงเดือนพฤศจิกายน โดยจะตกชุกในเดือนกันยายน และเป็นช่วงที่มีความชื้นสูง

๓. ฤดูหนาว เกิดจากลมมรสุมตะวันออกเฉียงเหนือ ซึ่งมีความกดอากาศสูงจากประเทศอื่น ทำให้มีความหนาวเย็นและแห้งแล้ง

อุณหภูมิ : อำเภอห้วยกระเจามีฝนตกน้อยอำเภอห้วยกระเจาฝนตกน้อยเฉลี่ยปีละประมาณ ๕๙.๕๔ มม. ขาดความชื้นในอากาศทำให้อุณหภูมิในภาพรวมค่อนข้างสูง สูงสุด ๔๒ องศาเซลเซียส ต่ำสุด ๓๔ องศาเซลเซียส

อำเภอห้วยกระเจา มีจำนวนวัดในพุทธศาสนาจำนวน ๓๓ วัด ได้แก่

๑. วัดเขากรวด ตำบลห้วยกระเจา ได้รับการตั้งวัดเมื่อวันที่ ๒ มีนาคม พ.ศ. ๒๕๓๐ และได้รับพระราชทานวิสุงคามสีมา เมื่อวันที่ ๖ กุมภาพันธ์ พ.ศ. ๒๕๕๖

๒. วัดเขาศาลาพัฒนาราม ตำบลห้วยกระเจา ได้รับการตั้งวัดเมื่อ พ.ศ. ๒๔๘๓ ยังไม่ได้รับการพระราชทานวิสุงคามสีมา

๓. วัดเขาศาลาศรีธรรมาราม ตำบลห้วยกระเจา ได้รับการตั้งวัดเมื่อ พ.ศ. ๒๔๘๔ ยังไม่ได้รับการพระราชทานวิสุงคามสีมา

๔. วัดซ้องสารุกการ ตำบลห้วยกระเจา ได้รับการตั้งวัดเมื่อ พ.ศ. ๒๔๘๑ และได้รับพระราชทานวิสุงคามสีมา เมื่อวันที่ ๓๐ ธันวาคม พ.ศ. ๒๕๒๙

๕. วัดทัพพระยา ตำบลห้วยกระเจา ได้รับการตั้งวัดเมื่อ พ.ศ. ๒๔๘๔ ยังไม่ได้รับการพระราชทานวิสุงคามสีมา

๖. วัดไผ่งาม ตำบลห้วยกระเจา ได้รับการตั้งวัดเมื่อ พ.ศ. ๒๔๘๓ ยังไม่ได้รับการพระราชทานวิสุงคามสีมา

๗. วัดพงษ์ไพบูลย์ ตำบลห้วยกระเจา ได้รับการตั้งวัดเมื่อ พ.ศ. ๒๔๘๒ และได้รับพระราชทานวิสุงคามสีมา เมื่อวันที่ ๑๔ กันยายน พ.ศ. ๒๕๖๔

๘. วัดพะยอมงาม ตำบลห้วยกระเจา ได้รับการตั้งวัดเมื่อ พ.ศ. ๒๔๘๒ ยังไม่ได้รับการพระราชทานวิสุงคามสีมา

๙. วัดไพรงาม ตำบลห้วยกระเจา ได้รับการตั้งวัดเมื่อ พ.ศ. ๒๔๘๒ ยังไม่ได้รับการพระราชทานวิสุงคามสีมา

๑๐. วัดสวนมะม่วง ตำบลห้วยกระเจา ได้รับการตั้งวัดเมื่อ พ.ศ. ๒๔๘๒ ยังไม่ได้รับการพระราชทานวิสุงคามสีมา

๑๑. วัดห้วยกระเจา ตำบลห้วยกระเจา ได้รับการตั้งวัดเมื่อ พ.ศ. ๒๔๐๐ และได้รับพระราชทานวิสุงคามสีมา เมื่อวันที่ ๖ พฤศจิกายน พ.ศ. ๒๕๕๐

๑๒. วัดบ่อเงิน ตำบลสระลงเรือ ได้รับการตั้งวัดเมื่อ พ.ศ. ๒๔๘๑ และได้รับพระราชทานวิสุงคามสีมา เมื่อวันที่ ๗ ธันวาคม พ.ศ. ๒๕๔๙

เมือง ๑

ท่าม่วง

ท่ามะกา

ไทรโยค

ทองผาภูมิ

บ่อพลอย

พนมทวน

เลาขวัญ

ศรีสวัสดิ์

สังขละบุรี

ด่าน ๑

หนองปรือ

ห้วยกระเจา



๑๓. วัดพรหมนิมิต ตำบลสระลงเรือ ได้รับการตั้งวัดเมื่อวันที่ ๒๒ มิถุนายน พ.ศ.๒๕๓๕ และได้รับพระราชทานวิสุงคามสีมา เมื่อวันที่ ๒๗ ธันวาคม พ.ศ.๒๕๔๕
๑๔. วัดศรีบัวทอง ตำบลสระลงเรือ ได้รับการตั้งวัดเมื่อวันที่ ๔ ธันวาคม พ.ศ.๒๕๑๐ และได้รับพระราชทานวิสุงคามสีมา เมื่อวันที่ ๑๐ สิงหาคม พ.ศ.๒๕๑๙
๑๕. วัดสระจันทอง ตำบลสระลงเรือ ได้รับการตั้งวัดเมื่อ พ.ศ.๒๕๘๑ ยังไม่ได้รับพระราชทานวิสุงคามสีมา
๑๖. วัดสระลงเรือ ตำบลสระลงเรือ ได้รับการตั้งวัดเมื่อ พ.ศ.๒๓๗๙ และได้รับพระราชทานวิสุงคามสีมา เมื่อวันที่ ๑๐ สิงหาคม พ.ศ.๒๕๑๙
๑๗. วัดสุดประเสริฐ ตำบลสระลงเรือ ได้รับการตั้งวัดเมื่อ พ.ศ.๒๔๘๒ และได้รับพระราชทานวิสุงคามสีมา เมื่อวันที่ ๐๖ มกราคม พ.ศ.๒๕๕๓
๑๘. วัดห้วยยาง ตำบลสระลงเรือ ได้รับการตั้งวัดเมื่อ พ.ศ.๒๔๘๑ และได้รับพระราชทานวิสุงคามสีมา เมื่อวันที่ ๒๒ มกราคม พ.ศ.๒๕๕๐
๑๙. วัดห้วยลึกสามัคคีธรรม ตำบลสระลงเรือ ได้รับการตั้งวัดเมื่อ พ.ศ.๒๔๘๒ และได้รับพระราชทานวิสุงคามสีมา เมื่อวันที่ ๑๐ กุมภาพันธ์ พ.ศ.๒๕๖๔
๒๐. วัดนาใหม่ ตำบลวังไผ่ ได้รับการตั้งวัดเมื่อ พ.ศ.๒๔๘๑ และได้รับพระราชทานวิสุงคามสีมา เมื่อวันที่ ๒๗ ธันวาคม พ.ศ.๒๕๔๕
๒๑. วัดบ่อทอง ตำบลวังไผ่ ได้รับการตั้งวัดเมื่อ พ.ศ.๒๔๘๓ ยังไม่ได้รับพระราชทานวิสุงคามสีมา
๒๒. วัดวังไผ่ ตำบลวังไผ่ ได้รับการตั้งวัดเมื่อ พ.ศ.๒๔๘๓ และได้รับพระราชทานวิสุงคามสีมา เมื่อวันที่ ๒๒ มิถุนายน พ.ศ.๒๕๓๗
๒๓. วัดหนองตายอด ตำบลวังไผ่ ได้รับการตั้งวัดเมื่อวันที่ ๒๕ พฤศจิกายน พ.ศ.๒๕๒๒ และได้รับพระราชทานวิสุงคามสีมา เมื่อวันที่ ๓๐ ธันวาคม พ.ศ.๒๕๒๙
๒๔. วัดเขาดินสอ ตำบลดอนแสลบ ได้รับการตั้งวัดเมื่อ พ.ศ.๒๔๘๓ ยังไม่ได้รับพระราชทานวิสุงคามสีมา
๒๕. วัดเขารักษ์ ตำบลดอนแสลบ ได้รับการตั้งวัดเมื่อ พ.ศ.๒๔๒๙ และได้รับพระราชทานวิสุงคามสีมา เมื่อ พ.ศ.๒๔๖๑
๒๖. วัดทิพย์สุคนธาราม ตำบลดอนแสลบ ได้รับการตั้งวัดเมื่อวันที่ ๔ มิถุนายน พ.ศ.๒๕๕๐ และได้รับพระราชทานวิสุงคามสีมา เมื่อวันที่ ๑๙ กรกฎาคม พ.ศ.๒๕๕๖
๒๗. วัดบ้านกรับ ตำบลดอนแสลบ ได้รับการตั้งวัดเมื่อ พ.ศ.๒๔๒๙ และได้รับพระราชทานวิสุงคามสีมา เมื่อวันที่ ๒๗ ตุลาคม พ.ศ.๒๕๓๘
๒๘. วัดบ้านพนมนาง ตำบลดอนแสลบ ได้รับการตั้งวัดเมื่อวันที่ ๑๒ กุมภาพันธ์ พ.ศ.๒๕๑๙ และได้รับพระราชทานวิสุงคามสีมา เมื่อวันที่ ๒๓ มิถุนายน พ.ศ.๒๕๒๐
๒๙. วัดวังข้าวใหม่ ตำบลดอนแสลบ ได้รับการตั้งวัดเมื่อ พ.ศ.๒๔๘๒ และได้รับพระราชทานวิสุงคามสีมา เมื่อวันที่ ๑๓ กรกฎาคม พ.ศ.๒๕๖๓
๓๐. วัดสระกระเบื้อง ตำบลดอนแสลบ ได้รับการตั้งวัดเมื่อวันที่ ๑๐ มิถุนายน พ.ศ.๒๕๒๙ และได้รับพระราชทานวิสุงคามสีมา เมื่อวันที่ ๙ มกราคม พ.ศ.๒๕๔๗
๓๑. วัดสันติคีรี ตำบลดอนแสลบ ได้รับการตั้งวัดเมื่อวันที่ ๐๔ ธันวาคม พ.ศ.๒๕๑๐ และได้รับพระราชทานวิสุงคามสีมา เมื่อ พ.ศ.๒๕๑๗
๓๒. วัดหนองนางเล็ง ตำบลดอนแสลบ ได้รับการตั้งวัดเมื่อวันที่ ๒๘ มกราคม พ.ศ.๒๕๔๒ และได้รับพระราชทานวิสุงคามสีมา เมื่อวันที่ ๒๐ ธันวาคม พ.ศ.๒๕๔๒
๓๓. วัดหนองปลิง ตำบลดอนแสลบ ได้รับการตั้งวัดเมื่อวันที่ พ.ศ.๒๔๐๘ และได้รับพระราชทานวิสุงคามสีมา เมื่อ พ.ศ.๒๕๒๐

เมือง ๑

ท่าม่วง

ท่ามะกา

ไทรโยค

ทองผาภูมิ

บ่อพลอย

พนมทวน

เลาขวัญ

ศรีสวัสดิ์

สังขละบุรี

ด่าน ๑

หนองปรือ

ห้วยกระเจา



ทะเบียนวัดร้างในอำเภอห้วยกระเจา

ลำดับ	ชื่อวัด	ตำบล	อำเภอ	หลักฐานที่ดิน	เลขที่	เนื้อที่
๑	ดอนคร้อ	ดอนแสลบ	ห้วยกระเจา	โฉนด	๑๘๗๔๒	๒๓-๑-๙๐ ไร่
๒	ใหม่	ดอนแสลบ	ห้วยกระเจา	โฉนด	๑๘๙๖๒	๑๘-๐-๔ ไร่
๓	น้อย	ดอนแสลบ	ห้วยกระเจา	โฉนด	๑๘๙๗๕	๗-๐-๖๙ ไร่
๔	โบสถ์	ดอนแสลบ	ห้วยกระเจา	นส๓.ก	๔๐๑๕	๑๓-๑-๗๒ ไร่
๕	หนองโพธิ์	ดอนแสลบ	ห้วยกระเจา	โฉนด	๑๙๕๕๕	๘-๒-๖๔ ไร่
๖	ต้นมะทราบาง	วังไผ่	ห้วยกระเจา	โฉนด	๑๙๖๖๕	๑๐-๓-๗๙ ไร่
๗	สุกชี	ห้วยกระเจา	ห้วยกระเจา	โฉนด	๑๙๕๕๖	๖-๓-๐๘ ไร่
๘	สระหอยโข่ง	ดอนแสลบ	ห้วยกระเจา	โฉนด	๑๓๗๗๑	๖-๑-๘๗ ไร่
๙	สระสำโรง	ห้วยกระเจา	ห้วยกระเจา	นส๓.ก	๘๕	๑๕-๓-๓๐ ไร่
๑๐	สระมะค่าโมง	ห้วยกระเจา	ห้วยกระเจา	ไม่มีเอกสาร	-	๑๕-๒-๙๓

ข้อมูลสำนักปฏิบัติธรรมในพื้นที่อำเภอห้วยกระเจา

ลำดับ	วัด	ตำบล	อำเภอ	เบอร์โทรศัพท์.
๑	วัดห้วยยาง	ดอนแสลบ	ห้วยกระเจา	๐๓๘ ๖๓๒ ๒๒๘
๒	วัดทิพย์สุคนธาราม	ดอนแสลบ	ห้วยกระเจา	๐๓๔ ๕๑๐ ๙๙๓
๓	วัดห้วยกระเจา	ห้วยกระเจา	ห้วยกระเจา	๐๓๔ ๖๕๐ ๒๐๕

ข้อมูลหน่วยอบรมประชาชนประจำตำบล (อ.ป.ต.) พื้นที่อำเภอห้วยกระเจา

ลำดับ	ชื่อหน่วยอบรม	วัด	ตำบล	รายนามประธานหน่วย	เบอร์โทรศัพท์
๑	หน่วย อ.ป.ต. ดอนแสลบ	วัดทิพย์สุคนธาราม	ดอนแสลบ	พระศรีวิชรสุธี	๐๘๑-๗๘๒๐๕๓๘
๒	หน่วย อ.ป.ต. สระลงเรือ	วัดห้วยยาง	สระลงเรือ	พระครูสุกิจกาญจนาร	๐๘๙-๙๑๖๙๖๐๘
๓	หน่วย อ.ป.ต.ห้วยกระเจา	วัดห้วยกระเจา	ห้วยกระเจา	พระอธิการประทวน ปิยสีโล	๐๘๖-๑๔๙๐๒๒๕
๔	หน่วย อ.ป.ต.วังไผ่	วัดวังไผ่	วังไผ่	พระครูวรกาญจนโบล	๐๖๑-๔๗๐๗๖๕

พระศรีวิชรสุธี เจ้าคณะอำเภอห้วยกระเจา



เมือง ๑

ท่าม่วง

ท่ามะกา

ไทรโยค

ทองพูนภูมิ

บ่อพลอย

พนมทวน

เลาขวัญ

ศรีสวัสดิ์

สังขละบุรี

ด่าน ๑

หนองปรือ

ห้วยกระเจา



รายชื่อพระสังฆาธิการอำเภอห้วยกระเจา

ที่	ชื่อ - ฉายา	วัด	ตำบล	ตำแหน่ง	โทรศัพท์
๑	พระมหาชะโลม ปญญาชิโร	ทิพย์สุคนธาราม	ดอนแสลบ	จอ.ห้วยกระเจา/ปธ.๙/เจ้าอาวาส	๐๘๑-๗๘๒๐๕๓๘
๒	พระครูกาญจนคีรีรักษ์	เขารักษ์	ดอนแสลบ	เลข.จอ.ห้วยกระเจา/เจ้าอาวาส	๐๘๙-๒๕๖๖๙๘๒
๓	พระครูวิมลกาญจนารณ	บ้านพนมนาง	ดอนแสลบ	รจอ.ห้วยกระเจา/เจ้าอาวาส	๐๘๙-๘๐๕๒๐๙๓
๔	พระใบฎีกาบุญรักษ์ ปญญาวุฑโฒ	ไผ่งาม	ห้วยกระเจา	เลข.รจอ.ห้วยกระเจา/	๐๙๘-๒๕๒๘๕๒๐
๕	พระครูสุขัยกาญจนสิทธิ	หนองนางเล็ง	ดอนแสลบ	จต.ดอนแสลบ เขต ๑/เจ้าอาวาส	๐๘๑-๗๓๖๘๘๕๒
๖	พระครูสุกิจกาญจนาร	ห้วยยาง	สระลงเรือ	จต.ดอนแสลบ เขต ๒/เจ้าอาวาส	๐๘๙-๙๑๖๙๖๐๘
๗	พระครูโสภณกาญจนโนบล	ศรีบัวทอง	สระลงเรือ	จต.สระลงเรือเขต ๑/เจ้าอาวาส	๐๘๔-๗๕๕๐๑๙๓
๘	พระครูกาญจนกิจวิวัฒน์	พรหมนิมิต	สระลงเรือ	จต.สระลงเรือเขต ๒/เจ้าอาวาส	๐๘๗-๑๑๑๘๔๘๕
๙	พระปลัดธวัช สุทิจิตโต	สวนมะม่วง	ห้วยกระเจา	จต.ห้วยกระเจา/เจ้าอาวาส	๐๙๒-๗๐๘๗๗๔๖
๑๐	พระครูวรกาญจนโนบล	วังไผ่	วังไผ่	จต.วังไผ่/เจ้าอาวาส	๐๖๑-๔๗๔๐๗๖๕
๑๑	พระครูสังฆรักษ์ทร ธนวิโส	เขาดินสอ	ดอนแสลบ	เจ้าอาวาส	๐๘๒-๒๕๓๘๓๕๒
๑๒	พระครูกาญจนประภากร	บ้านกรับ	ดอนแสลบ	เจ้าอาวาส	๐๘๗-๑๕๘๑๒๖๐
๑๓	พระอธิการจิรวุฒิน กิตติญาโณ	วังข้าวใหม่	ดอนแสลบ	เจ้าอาวาส	๐๘๙-๘๐๙๙๔๔๗
๑๔	พระวิสุทธิพงษ์เมธี	สันติคีรี	ดอนแสลบ	รักษาการเจ้าอาวาส	๐๘๑-๙๘๑๒๙๖๒
๑๕	พระมหาชะโลม ปญญาชิโร	หนองปลิง	ดอนแสลบ	รักษาการเจ้าอาวาส	๐๘๑-๗๘๒๐๕๓๘
๑๖	พระบุญช่วย สุขกาโม	สระกระเบื้อง	ดอนแสลบ	เจ้าอาวาส	๐๙๓-๙๗๘๔๔๗๙
๑๗	พระไพฑูรย์ วชิรสุมโน	นาใหม่	วังไผ่	เจ้าอาวาส	๐๘๙-๙๖๔๘๖๕๐
๑๘	พระชอบ ปชิตตลาโก	บ่อทอง	วังไผ่	เจ้าอาวาส	๐๖๑-๑๐๔-๖๘๐๗
๑๙	พระอธิการจิรวุฒิน อินทปญโญ	บ่อเงิน	สระลงเรือ	เจ้าอาวาส	๐๘๙-๐๒๑๑๔๖๖
๒๐	พระประกัน วรปญโญ	สระจันทอง	สระลงเรือ	รักษาการเจ้าอาวาส	๐๘๗-๙๘๖๘๑๒๖
๒๑	พระครูเวฬุกาญจนวรรณ	สระลงเรือ	สระลงเรือ	เจ้าอาวาส	๐๘๑-๑๙๑-๘๘๑๑
๒๒	พระอธิการวิหาญ ธมมวีโร	สุดประเสริฐ	สระลงเรือ	เจ้าอาวาส	๐๘๙-๘๓๖๒๗๑๘
๒๓	พระใบฎีกาบัว ปญญาสาโร	ห้วยลึกสามัคคีธรรม	สระลงเรือ	เจ้าอาวาส	๐๘๐-๐๒๓๑๓๘๘
๒๔	พระครูสุกิจกาญจนคุณ	เขากรวด	ห้วยกระเจา	เจ้าอาวาส	๐๘๑-๒๕๒๘๘๖๑
๒๕	พระธนิสร จิตตทนโต	เขาศาลาพัฒนาราม	ห้วยกระเจา	รักษาการเจ้าอาวาส	๐๘๖-๙๘๒๒๗๙๑
๒๖	พระก่าย กตปญโญ	เขาศาลาศรีธรรมาราม	ห้วยกระเจา	รักษาการเจ้าอาวาส	๐๖๓-๑๓๐๑๔๙๒
๒๗	พระสมุห์ไพวรรณ เตชวโร	ช่องสาธุการ	ห้วยกระเจา	เจ้าอาวาส	๐๘๕-๗๔๐๘๒๓๔
๒๘	พระอำนาจ ญาณวีโร	ทัพพระยา	ห้วยกระเจา	เจ้าอาวาส	๐๖๑-๕๐๓๖๗๓๒
๒๙	พระใบฎีกาบุญรักษ์ ปญญาวุฑโฒ	ไผ่งาม	ห้วยกระเจา	เจ้าอาวาส	๐๙๑-๒๖๔๒๘๔๕
๓๐	พระอธิการทนาย อมโร	พงษ์ไพบูลย์	ห้วยกระเจา	เจ้าอาวาส	๐๘๐-๖๑๑๓๕๔๖
๓๑	พระไวยวุฒิ วิสุทธสีโล	ไพรงาม	ห้วยกระเจา	รักษาการเจ้าอาวาส	๐๙๘-๘๙๒๓๖๖๑
๓๒	พระอธิการประทวน ปิยสีโล	ห้วยกระเจา	ห้วยกระเจา	เจ้าอาวาส	๐๘๖-๑๔๙๐๒๒๕

เมือง ๑

ท่าม่วง

ท่ามะกา

ไทรโยค

ทองพูน

บ่อพลอย

พนมทวน

เลาขวัญ

ศรีสวัสดิ์

สังขละบุรี

ด่าน ๑

หนองปรือ

ห้วยกระเจา



สถานที่สำคัญและแหล่งท่องเที่ยวที่สำคัญของอำเภอห้วยกระเจา

๑. วัดทิพย์สุคนธาราม

วัดทิพย์สุคนธาราม ตั้งอยู่ใน ตำบลดอนแสลบ อำเภอห้วยกระเจา จังหวัดกาญจนบุรี ไฮไลท์ของวัดนี้ที่ทุกคนต่างมาราบไหว้กันนั้น ก็คือ พระพุทธเมตตาประชาไทยไตรโลกนาถ คันธาราฐอนุสรณ์ หรือ พระปางขอฝน ที่สร้างเนื่องในโอกาสที่ในหลวงรัชกาลที่ ๙ นั้น พระชนมพรรษาครบ ๘๔ พรรษา และพระนางเจ้าสิริกิติ์ พระชนมพรรษาครบ ๘๐ พรรษา เมื่อปี พ.ศ. ๒๕๕๕ โดยสร้างขึ้นมาก็เพื่อแสดงถึงความหมายที่ว่า ให้เป็นที่พึ่งของประชาชน



ของโลกทั้งสามโลก ซึ่งสร้างตามแบบพระพุทธรูปองค์ที่อยู่บนเทือกเขาบาบียัน อายุกว่า ๒,๐๐๐ ปี ที่ถูกพุกตาลีบันทำลายไป ทั้งนี้ก็เพื่อความร่มเย็นเป็นสุขและเพื่อแสดงถึงความมั่นคงของพุทธศาสนาในไทยนั่นเองซึ่ง พระพุทธรูปปางคันธาราฐ หรือ พระปางขอฝน นั้น จะเป็นพระอิริยาบถยืนตรง ทรงผ้าวัสสิกสาฎก พระหัตถ์ขวายกขึ้นเสมอพระอุระ (อก) พระหัตถ์ซ้ายหงายรองรับน้ำฝน ตามเจตนารมณ์ของ สมเด็จพระมหาธีรราชเจ้า (นิยม ฐานิสสรมหาเถร ป.ธ.๙) อดีตเจ้าอาวาส

วัดชนะสงคราม ที่ได้มรณภาพไป ตามตำนานเล่ากันว่า ครั้งหนึ่งในสมัยพุทธกาลนั้นฝนแล้งมาก แต่ด้วยพระบารมีของ พระปางขอฝน นี้ ได้ทำให้มีน้ำฝนหลั่งไปทั่วทุกสารทิศ เลยเป็นที่มาของ พระปางขอฝน ว่า หากใครได้มาราบไหว้วันนั้น ชีวิตจะพบแต่ความร่มเย็นเป็นสุข เหมือนกับแผ่นดินที่ได้รับสายฝนนั่นเอง การเดินทาง ไปยัง วัดทิพย์สุคนธาราม

การเดินทาง ถ้ามาจากกรุงเทพฯ ให้ใช้ถนนทางหลวงหมายเลข ๔ (ถนนเพชรเกษม) ผ่านนครปฐม สุพรรณบุรี จากนั้นเลี้ยวซ้ายเข้าทางหลวงหมายเลข ๓๒๑ จนถึงสามแยกจรเข้สามพัน ให้เลี้ยวไปทางขวา และพอถึงสามแยก บ่อพลอย ก็ให้เลี้ยวซ้าย โดยขับไปบนถนนหลวงหมายเลข ๓๓๔๒ ประมาณ ๑๑ กิโลเมตร จะถึงสี่แยกไผ่สี ก็เลี้ยวขวา เข้าถนนหมายเลข ๓๔๔๓ ขับไปอีก ๑.๕ กิโลเมตร ก็จะผ่านโรงเรียนห้วยกระเจาพิทยาคม ผ่านวัดสระลงเรือ ขับไปอีกไม่นานก็จะเห็นพระปางขอฝน ก็ถึงวัดแล้ว



เมือง ๑

ท่าม่วง

ท่ามะกา

ไทรโยค

ทองผาภูมิ

บ่อพลอย

พนมทวน

เลาขวัญ

ศรีสวัสดิ์

สังขละบุรี

ด่าน ๑

หนองปรือ

ห้วยกระเจา



๒. วัดสระลงเรือ

วัดสระลงเรือ ตั้งอยู่ที่ ตำบลสระลงเรือ อำเภอห้วยกระเจา จังหวัดกาญจนบุรี เป็นวัดที่มีเรือสุพรรณหงษ์จำลองขนาดใหญ่ที่สุดในโลก อยู่กึ่งกลางสระน้ำของวัด สวยงามอลังการมากๆ โดยนักท่องเที่ยวจะสามารถเข้าไปในเรือได้ ด้านในจะบรรจุพระบรมสารีริกธาตุไว้เพื่อสักการะกราบไหว้บูชา เพิ่มความเป็นสิริมงคล นอกจากนี้ภายใน วัดสระลงเรือ ยังมีสิ่งศักดิ์สิทธิ์ให้ได้สักการะกันอีกมากมาย ทั้ง หลวงพ่อใหญ่



องค์ดำ พระอุโบสถของวัดที่จำลองเมืองสวรรค์ นรก เรือสุพรรณหงษ์ขนาดเล็ก และพระเกจิอาจารย์ชื่อดังของทุกภาคเทพเจ้าของจีน และของไทยอีกมากมายมารวมกันไว้อีกด้วย

ชมเรือสุพรรณหงษ์ ใหญ่ที่สุดในโลกที่วัดสระลงเรือคาดเดากันว่าวัดนี้สร้างขึ้นในสมัยอยุธยา อายุราวๆ ๔๐๐ - ๕๐๐ ปี บริเวณของวัดและชุมชนนี้ น่าจะหายไปจากคราวที่พม่ายกทัพเข้าตีกรุงศรีอยุธยา และถูกทิ้งร้างจนเมื่อปี พ.ศ. ๒๔๗๐

ที่ชาวบ้านพื้นที่ใกล้เคียงได้อพยพเข้ามาทำไร่ทำนา หาของป่าต่างๆ และได้เริ่มตั้งชุมชนขึ้นอีกครั้ง จนเมื่อ นายจำเนียร ไคร์ครวญ ได้มาไหว้ขอพรจาก หลวงพ่อใหญ่องค์ดำ (พระพุทธรูปอันตฤมิศุคคุดโต) ที่ปัจจุบันประดิษฐานอยู่ในวิหารแก้ว หลังจากขอพรไปนั้น ชีวิตก็ประสบความสำเร็จ นายจำเนียร ไคร์ครวญ เลยได้สร้างและบูรณะ วัดสระลงเรือ นี้ ให้เป็นแหล่งวัฒนธรรมที่สำคัญของจังหวัด โดยสร้างพระอุโบสถศาลาการเปรียญอนุสรณ์สถานลานเจดีย์วิหารแก้ว และ เรือสุพรรณหงษ์จำลองใหญ่ ในส่วนของ เรือสุพรรณหงษ์จำลอง นั้น จะมีความยาว ๑๘๐ เมตร กว้าง ๑๕ เมตร ส่วนหัวเรือและท้ายเรือจะสูงเท่ากับตึกกว่า ๕ ชั้นเลย นอกจากนี้ ยังมีสมเด็จพระพุฒาจารย์ (โต พรหมรังสี) องค์ใหญ่ที่สุดในโลกให้นักท่องเที่ยวได้ไหว้สักการะบูชากันอีกด้วยค่ะ สร้างขึ้นเพื่อถวายเป็นพระราชกุศลแด่ในหลวงรัชกาลที่ ๙ เนื่องในวโรกาสมหามงคลเฉลิมพระชนมพรรษา ๗ รอบ เมื่อตอนปี พ.ศ. ๒๕๕๔ ค่ะ ใครอยากไปสัมผัสความยิ่งใหญ่อลังการของ เรือสุพรรณหงษ์จำลอง นั้น ก็ต้องห้ามพลาดเลยนะคะ อีกอย่างอยู่ไม่ไกลจากกรุงเทพฯ อีกด้วย มาเที่ยวกาญจน์ฯ แล้ว ก็อย่าลืมมาไหว้พระ ชมวัดสวยๆ ของ วัดสระลงเรือแห่งนี้กัน



เมือง ๑

ท่าม่วง

ท่ามะกา

ไทรโยค

ทองผาภูมิ

บ่อพลอย

พนมทวน

เลาขวัญ

ศรีสวัสดิ์

สังขละบุรี

ด่าน ๑

หนองปรือ

ห้วยกระเจา



๓. วัดสระกระเบื้อง

อีกหนึ่งที่ถ้าไม่มาจะคุยกับคนอื่นไม่รู้เรื่อง กับ Unseen ของอำเภอห้วยกระเจา “วัดสระกระเบื้อง” โบราณสถานเก่าแก่ที่มีมาตั้งแต่สมัยอยุธยา ประกอบด้วย ปรากฏประธาน เจดีย์รายขนาดต่าง ๆ และมีกำแพงแก้วล้อมรอบโบราณสถานทั้งหมด ภายในวิหารเจียบสงบ เหมาะสำหรับมาพักใจให้สงบ รวบรวมสมาธิหลบหลีกความวุ่นใจต่าง ๆ จากโลกภายนอก วัดสระกระเบื้องวัดสระกระเบื้อง ตั้งอยู่ที่



บ้านดอนแสลบ หมู่ที่ ๑ ตำบลดอนแสลบ อำเภอห้วยกระเจา จังหวัดกาญจนบุรี วัดสระกระเบื้องนี้ใครเป็นคนสร้างนั้น ไม่สามารถทราบได้เนื่องจากเป็นวัดเก่าแก่ เป็นวัดร้าง ที่มีความเป็นมายาวนานมีการขุดพบ พระพุทธรูปปางนาคปรกเก่าแก่ข้างพระอุโบสถหลังเก่า ปัจจุบันกรมศิลปากรเข้ามาบูรณะตัวโบสถ์เก่า โบราณสถานจัดวางในผังของวัดในสมัยอยุธยา

ด้านหน้ามีเจดีย์ทรงเครื่อง ๒ องค์ มีโบสถ์เป็นประธาน และมีองค์พระปรางค์อยู่หลังโบสถ์ ลักษณะโดยทั่วไปของราณสถานมีดังนี้ ๑. เจดีย์ทรงเครื่อง มีชุดฐานสิ่งห้าจำนวน ๓ ฐาน ในผังเพิ่มมุม องค์ระฆังหักหายแต่สันนิษฐานว่าคงเป็นองค์ระฆังเพิ่มมุม บัวทรงกลมและส่วนของปล้องไฉนที่หักลงมาด้านล่าง ทำให้สันนิษฐานได้ว่าเป็นรูปแบบของเจดีย์ทรงเครื่องในสมัยอยุธยาตอนปลาย



๒.โบสถ์ สร้างแบบก่ออิฐสอปูนอยู่ในผังสี่เหลี่ยมผืนผ้า มีฐานเขียงรองรับบัวคว่ำบัวหงาย ผนังเท่านั้น ซึ่งกรมศิลปากรดำเนินการบูรณะ ๓. พระปรางค์ พระปรางค์องค์ปัจจุบันสันนิษฐานว่าได้รับการบูรณะใหม่ในสมัยรัตนโกสินทร์ส่วนฐานของพระปรางค์เป็นฐานสิ่ง ๓ ฐาน ส่วนกลางเป็นเรือนธาตุ มีซุ้มจระนำทั้ง ๔ ด้าน ส่วนหน้าบันของกรอบซุ้มประดับเครื่องถ้วยลายครามสันนิษฐานว่ามีการประดับเพิ่มเติมภายหลังในสมัยรัตนสินทร์ ส่วนยอดปรางค์ประดับด้วยกลีบบนุน ๓ ชั้น ต่อจากนั้นกลายเป็นกลีบบมะเฟือง

เมือง ๑

กำแพง

กำแพง

ไตรโศก

ทองพูน

บ่อพลอย

พนมทวน

เลาขวัญ

ศรีสวัสดิ์

สังขละบุรี

ด่าน ๑

หนองปรือ

ห้วยกระเจา



ร้านอาหารขึ้นชื่อที่ห้วยกระเจา จ๊ะเอ๋ไก่กระทอก

อาหารประเภทไก่ทอดไก่ย่างเป็นอาหารยอดนิยมมาตั้งแต่โบราณของทุกชนชั้นทุกภาษาจากเหนือจรดใต้มีอยู่อย่างหลากหลายวิธีการทำตั้งแต่ทางใต้ขึ้นมาจะมีไก่กอและไก่ทอดทอดใหญ่ ไก่ทอดเทพา ถ้าทางภาคอีสานก็จะมีไก่ย่างเขาสวนกวาง ไก่ย่างวิเชียรบุรี ไก่ย่าง ไม้มะดัน ไก่ย่างท่าช้าง ล้วนมีชื่อเสียงโด่งดังจนเปิดขายเป็นร้านอาหารใหญ่โตหลายแห่งไก่หุบบอนจากจังหวัดชลบุรี ไก่ย่างคลองบางตาล ไก่ย่างเขาหลวงที่อำเภอบ้านโป่งจังหวัดราชบุรีต่อมาเมื่อเดินทางมาจังหวัดกาญจนบุรีเมื่อยินชื่อเสียงกิตติศัพท์ของ คำว่า“ไก่กระทอก”



คุณจ๊ะเอ๋เจ้าของร้าน ร้านจ๊ะเอ๋ครัวผู้ใหญ่ ชื่อร้านฟังดูแปลก จึงสืบสาวราวเรื่องได้ความคำว่า จ๊ะเอ๋ เป็นชื่อเล่นของคุณกชวรรณ อดีตนางพยาบาล ผู้เป็นภรรยาของผู้ใหญ่บ้าย สืบเนียม ซึ่งเป็นผู้ใหญ่อำเภอ ๔ ตำบลวังไผ่อำเภอห้วยกระเจา จังหวัดกาญจนบุรี เป็นที่มาของชื่อร้านตั้งอยู่ตรงกันข้ามกับโรงพยาบาลห้วยกระเจาเฉลิมพระเกียรติ ๘๐ พรรษา อำเภอห้วยกระเจา จังหวัดกาญจนบุรี

ไก่กระทอกหรือไก่กระทกสำหรับวิธีการทำไก่กระทอกนั้น อันดับแรก ต้องเลือกเฟ้นไก่ที่เลี้ยงตามธรรมชาติจากตามบ้านในละแวกนั้น ใช้ไก่สาวที่มีอายุประมาณ ๕-๖ เดือน น้ำหนักประมาณ ๑.๔-๑.๕ กิโลกรัม ถ้าไก่อายุมากกว่านี้เนื้อไก่จะเหนียว นำไก่ที่ถนอมขนเรียบร้อยแล้วเอาเครื่องในออกจนหมด ให้ทาเกลือที่ตัวไก่และในตัวไก่ ให้ระวังอย่าลูบเกลือมากเกินไปจะเค็มจัด ไม่ต้องใส่เครื่องปรุงสมุนไพรอื่นใดมากชนิดที่ไม่ใส่มากก็เพราะว่าเวลาเอาไปทอด เครื่องเทศจะไหม้ ออกเกรียมสีดำไม่สวย การทอดไก่ให้ทอดในหม้อแกงใส่น้ำมันพืชพอท่วมตัวไก่ ทอดด้วยไฟความร้อนปานกลางแล้วค่อยเขย่าหม้อพลิกไก่ไปมา เพื่อให้ไขมันร้อนเข้าไปในตัวไก่ได้ทั่วถึง ซึ่งต้องใจเย็นมากๆ ขั้นตอนนี้แหละที่เรียกว่า ไก่กระทอก การทอดแบบเขย่าในหม้อแกงบางที่ก็เรียก “ไก่กระทก” โดยใช้เวลาประมาณ ๒๐-๓๐ นาที พลิกไก่ไปมาจนหนังไก่กรอบเป็นสีเหลืองทองจึงจะได้ไก่ที่กรอบกำลังดี เนื้อไก่นุ่มชุ่มฉ่ำ กลิ่นหอมกรุ่น ความร้อนของน้ำมันพืชจะแทรกซึมเข้าไปในเนื้อไก่ ทำให้ไม่เหนียวเคี้ยวอร่อย จะเสิร์ฟ ๒ แบบ คือแบบฉีกมาให้แล้ว กับเสิร์ฟมาทั้งตัวให้ลูกค้าใช้มือฉีกเอง วิธีนี้ทำให้ได้ความอร่อยรสในการเคี้ยวและแกะ



เมือง ๑

ท่าม่วง

ท่ามะกา

ไทรโยค

ทองผาภูมิ

บ่อพลอย

พนมทวน

เลาขวัญ

ศรีสวัสดิ์

สังขละบุรี

ด่าน ๑

หนองปรือ

ห้วยกระเจา





วิธีการทำไก่กระทอก โขลก
เครื่องปรุง อันได้แก่ พริกไทย ๑ ช้อนชา
รากผักชี ๓-๔ กระเทียม ๒-๓ กลีบ พริก
แห้งปริมาณความเผ็ดตามแต่ลิ้นคนปรุงเอา
เครื่องปรุงทั้งหมดโขลกรวมกันให้ละเอียด
จากนั้นไปคลุกเคล้ากับปีกไก่ ที่เตรียมไว้ตั้ง
หม้อใส่น้ำมันพืชเล็กน้อย เติมน้ำซุ๊ปไก่แค่
พอขลุกขลิกไม่ต้องให้ท่วมตัวไก่ หากไม่มี
น้ำซุ๊ป ก็ใช้น้ำสะอาด ปรุงรสใส่น้ำปลา ๑-
๒ ช้อนโต๊ะ ตัดด้วยน้ำตาลปีบนิดหน่อย

ประมาณครึ่งช้อนชา ต้มเคี่ยวไปจนน้ำแห้ง ยกหม้อเขย่าไก่ไป-มาให้ตัวไก่กระทอกกันในหม้อ ก่อนเสิร์ฟใส่ใบ
ผักชี คนให้ทั่วจนกระทั่งไก่เกรียมไปทั่วตัว ก็ใช้ได้แล้วโรยใบผักชี ให้หอม ได้ไก่ทั้งตัวเกรียมสวย เมื่อเอามาฉีก
เนื้อไก่นี่จะหลุดร่อนออกจากกระดูกได้นื้อไก่อีกเนื้อนุ่มเคี้ยวอร่อยในอีกอารมณ์หนึ่ง

น้ำจิ้ม เรื่องน้ำจิ้มไก่ของร้านนี้ อร่อยลงตัว
ครบทุกรสทั้ง เปรี้ยว เผ็ด เค็ม หวาน นัยว่าวิธีทำ
น้ำจิ้มเป็นสูตรลับเฉพาะ แต่เมื่อชิมรสแล้วพอจะ
จำแนกส่วนประกอบของน้ำจิ้ม อันมีกระเทียม พริก
ชี หนูแห้ง น้ำตาลทราย น้ำตาลปีบ น้ำมะขาม
ประการสำคัญ ต้องใช้น้ำปลาดี ห้ามซีหนึยว ซ้อ
ชนิดที่แพงหน่อยจะได้หอมยิ่งขึ้น พริกกระเทียมต้อง
โขลกให้ละเอียด แล้วผสมน้ำมะขาม น้ำตาล น้ำปลา
ตามอัตราส่วนที่พอเหมาะ



จ๊ะเอ๋ ครัวผู้ใหญ่ไก่กระทอก
๓๐ หมู่ ๖ (ตรงข้ามโรงพยาบาล และที่ว่าการอำเภอห้วยกระเจา) ถนนบ่อพลอย-อุ้งทอง ตำบล
ห้วยกระเจาอำเภอห้วยกระเจา จังหวัดกาญจนบุรี
๗๑๑๗๐ เปิด ๘.๐๐ - ๒๑.๐๐ น.

โทร.๐๘๗ ๐๙๐-๘๐๔๔ ,๐๘๙ ๕๒๓ ๗๖๕๗

เมือง ๑

ท่าม่วง

ท่ามะกา

ไทรโยค

ทองผาภูมิ

บ่อพลอย

พนมทวน

เลาขวัญ

ศรีสวัสดิ์

สังขละบุรี

ด่าน ๑

หนองปรือ

ห้วยกระเจา

